

# Karta över samfällt sandtag inom Stejttatorps by

i Örteneds socken och kommunen  
av Kristianstads län;

10 0 10 20 30 40 50 100 meter, Skala 1:4000

Upprättad genom kopiering och kompo-  
lettering vid laga skifte med gräns-  
bestämning år 1958 av:  
*Nils Jonsson*  
Lantmätare.

Dnr 93/57

L 4

### Koordinatförteckning:

Bet. nr	mark	x	y
gp	86 -	243.89	311.82
	86a rg	242.50	312.01
	87 -	244.60	324.60
	88 -	244.76	336.22
	88a rg	242.21	336.58
	89 rg	220.76	339.59
	90 rg	217.85	315.43
pp	6 hs	248.64	291.77
	7 hs	238.91	333.86
	8 hs	253.64	391.50

Gränsbestämning avser stäckorna:

86 - 87 - 88 - 88a - 89 - 90 - 86a - 86.

§ 43 Ar. 1958 den 1 mars fast-  
ställdes överlantmätaren i Kristianstads län  
gränsbestämningen.

betygar  
Uten avsikt.

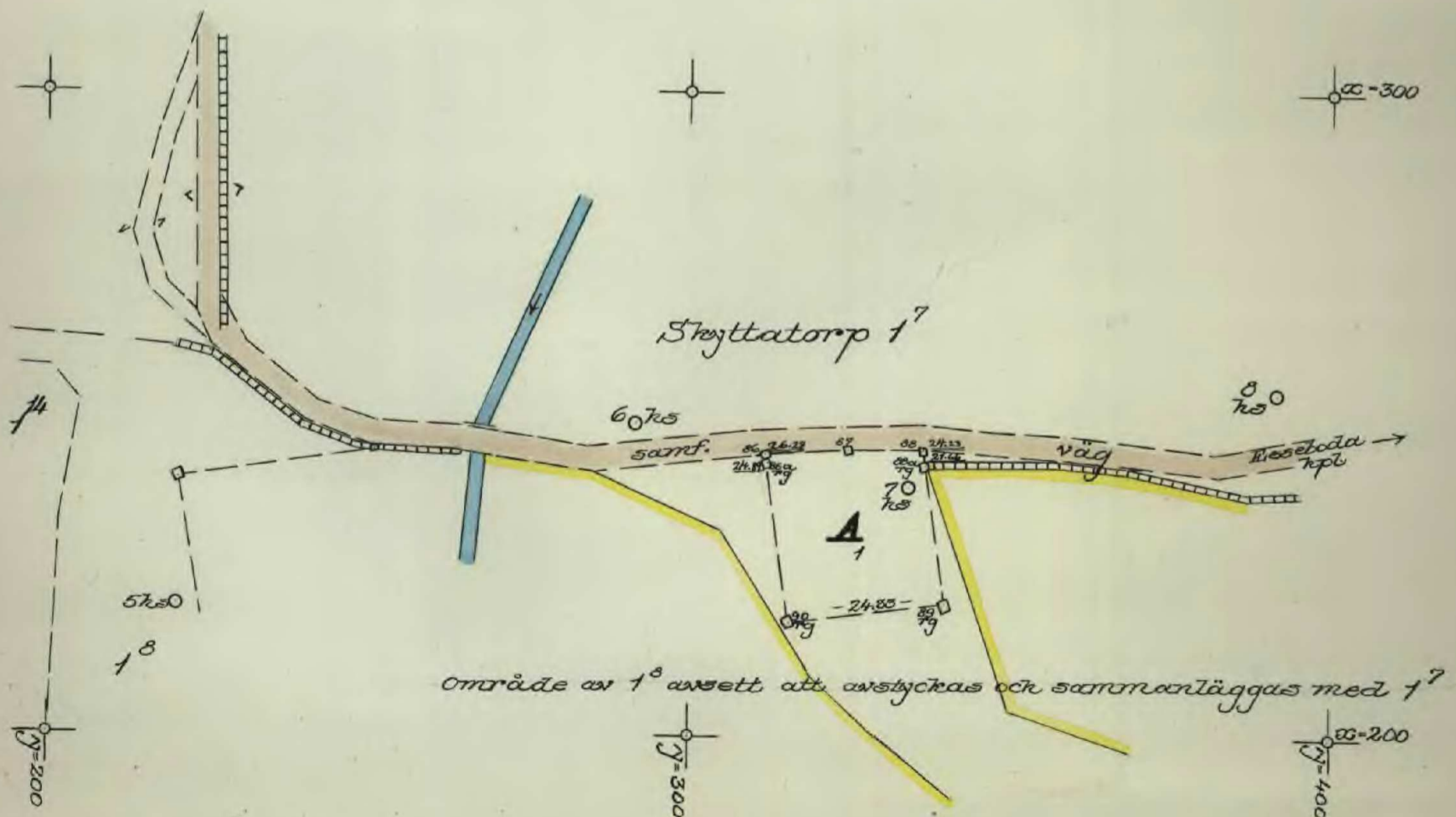
*e.f.*  
*Sijud Björn*

Litt. A = R.Nr. 1<sup>15</sup>

§ 265 Ar. 1958 den 6 sept. fast-  
ställdes överlantmätaren i Kristianstads län  
laga skiftet.

betygar  
Uten avsikt.

*e.f.*  
*Sijud Björn*





Akt nr:  
**11-ÖRK-910**

\*AU\$11-\$ORK-910\*

J. D. Nr. 4:16/58 Inkom till  
Länslantmäterikontoret i Kristianstad den  
11 FEB. 1958

D.-Nr 93/57

J. D. Nr. 4:88/58 Inkom till  
Länslantmäterikontoret i Kristianstad den  
15 AUG. 1958

## HANDLINGAR

angående laga skifte å

samfällt sandtag till

S K Y T T A T O R P S by

jämte gränsbestämning

i Ö R K E N E D S socken, Ö r k e n e d s kommun,

K R I S T I A N S T A D S län;

upprättade år 19<sup>58</sup> av :

. Nils Svensson  
lantmätare

Örkened 9/10

Akten består av 1 band handlingar  
Innehållande 25 skrivna sidor jämte  
1 kart a.

Protokoll rörande laga skifte å samfällt sandtag för Skyttatorps by jämte gränsbestämning inom Örkeneds socken och kommun av Kristianstads län.

1 §.

År 1958 den 16 januari inställde sig undertecknad lantmätare hos Elof Svensson i Skyttatorp för förrätningens handläggning. Följande sakägare hade därvid tillstådeskommit: Sökanden

Elof Svensson såsom ägare till fastigheten Skyttatorp 1<sup>7</sup> med lagfart d. 16/2 1925, § 113,

Gustaf Andersson såsom ägare till Skyttatorp 1<sup>6</sup> med lagfart den 10/1 1940, nr 14,

Karl Jönsson såsom ägare till Skyttatorp 1<sup>8</sup> med lagfart den 12/7 1950, nr 376,

Elof Jeppsson såsom ägare till Skyttatorp 1<sup>9</sup> med lagfart den 16/2 1932, § 92 samt

Gösta Persson dels såsom ägare till Skyttatorp 1<sup>10</sup> med lagfart den 28/1 1948, nr 45 och dels såsom ombud, se bil.1, för Karl Sture Persson, vilken tillsammans med Lilly Karolina Persson äger Skyttatorp 1<sup>4</sup> med lagfart den 16/1 1928, § 13.

2 §.

Ansökandom förrättningen upplästes och lades till protokollet såsom

Bilaga A.

3 §.

Dagens sammanträde hade tillkännagivits dels genom kungörelse i Örkeneds församling den 29/12 1957, se bil.2, samt dels genom personliga kallelser till berörda sakägare, se bil.3.

4 §.

Jäv anfördes icke. Biträde av gode män ansågs icke erforderligt.

5 §.

Till ledning vid förrättningen företeddes:

1. Utdrag av karta och handlingar rörande laga skifte å Skyttatorps by fastställt den 23 januari 1834,
2. Snabbkopia av karta rörande hemmansklyvning inom Skyttatorps by fastställd den 29 december 1888, samt
3. Konzeptkarta över ägor, som beröras av detta laga skifte, upprättad genom kopiering och komplettering av karta upprättad i samband med pågående avstyckning från Skyttatorp 1<sup>8</sup>.

6 §.

Sökanden Elof Svensson yrkade med vidhållande av sin skriftliga ansökan att det inom ett av honom förvärvat område av Skyttatorp 1<sup>8</sup> belägna sandtaget måtte genom laga skifte utbrytas och i sin helhet läggas till fastigheten Skyttatorp 1<sup>7</sup> mot vederlag i penningar till övriga delägare.

Delägarna, av vilka samtliga voro närvarande eller representerade förklarade sig icke hava något att erinra mot laga skiftet på begärt sätt. Något yrkande om att skiftet skulle omfatta även andra samfälligheter inom byn förelåg icke.

7 §.

Lantmätaren hade verkställt utredning med ledning av tillgängliga handlingar och därvid antecknat följande:

Skyttatorps by hade varit föremål för laga skifte fastställt den 23 januari 1834. Därvid undantogs för samfällt behov bl.a. ett sandtag om 4 kappland eller 0.0617 hektar, vilket nu ifrågakommer till skiftande. Sandtaget är samfällt för alla i mantal satta fastigheter inom byn, vilka äro sex till antalet.

Sandtaget har icke varit föremål för någon förrättning varigenom den ursprungliga arealen förändrats.

Härefter företogs utredning rörande de omständigheter, som kunde vara av betydelse att inverka på frågan om meddelande av tillstånd till det sökta skiftet. Häröver lämnades skriftlig redogörelse se Bilaga B.

9 §.

På grund av nämnda utredning avgav förrättningsmannen följande

U t l å t a n d e.

Det ifrågavarande sandtaget, som är samfällt för mantalsatta fastigheter inom Skyttatorps by, är att anse såsom sådant skifteslag, som avses i 2 <sup>kap.</sup> punkt 3 jorddelningslagen.

Laga skifte har påkallats av därtill behörig sakägare.

Med stöd av bestämmelserna i 1 kap. 13 och 18 §§ samma lag prövas sandtaget kunna skiftas och i sin helhet tilläggas Skyttatorp <sup>17</sup> utan någon delägars förfång med förbättrad fastighetsindelning som resultat.

På grund härav prövar förrättningsmannen lagligt meddela tillstånd till det begärda skiftet.

10 §.

Anledning underställa utlåtandet ägodelningsrättens prövning förelåg icke.

11 §.

Bestämmelse om nyttjandet under skifteträvrskog, storvassa m.m. erfordrades icke i skiftet, se Bilaga C.

Sammanläggning av fastigheter i samband med skiftet skall icke ske.

12 §.

Förrättningsmannen meddelade, att karta över skifteslaget hade upprättats i skala 1:1000 genom kopiering och komplettering av karta upprättad i samband med pågående avstyckning från Skyttatorp <sup>18</sup>.

Skifteslagets gränser mot Skyttatorp 1<sup>8</sup> och för Skyttatorps by samfälld vägmark har tillkommit i laga ordning vid ovannämnda 1834 års laga skifte.

Några klara hävdelinjer på marken har icke återfunnits, ej heller markeringar av något slag. Med ledning av laga skifteskartans visning utstakades gränslinjerna och markerades dessa i erforderlig utsträckning. Sakägarna hade tidigare tagit del av de utstakade gränserna på marken och godkände nu sträckningarna genom förening

se Bilaga D.

Denna stod i överensstämmelse med jorddelningslagens 7 kap. 3 §.

14 §.

Ägoutbyte skulle icke verkställas i samband med laga skiftet.

15 §.

I laga skiftet ingående ägor graderades. Därvid uppskattades av praktiska skäl värdet av sandtaget med växande skog direkt i penningar. Åsatt värde godkändes av sakägarna.

Ägobeskrivning upprättades härefter och bilades protokollet.

16 §.

Hävdeförteckning erfordrades ej. Utbrytande av servitut förekom icke.

17 §.

Angående delningsgrunden hade utretts följande:

I 3 § protokollet från laga skiftet å Skyttatorps by föreskrevs:

" Emellan åboarne inom hemmanet Skyttatorp har hemmanstalet överenskommit såsom delningsgrund i inägor såväl som i utmarken så att vardera åboarne av alla ägor bekommer hälften...."

Vid senare delningar har likaledes hemmanstalen genomgående utgjort delningsgrund, varför mantalen nu skall ligga till grund för den förestående delningen.

Delaktiga i byn äro följande fastigheter:

Skyttatorp	1 <sup>4</sup>	med	1/32	mtl.	eller	8.333 %	
"	1 <sup>6</sup>	"	461/8192	"	"	15.010	"
"	1 <sup>7</sup>	"	819/16384	"	"	13.333	"
"	1 <sup>8</sup>	"	819/16384	"	"	13.333	"
"	1 <sup>9</sup>	"	1/16	"	"	16.677	"
"	1 <sup>10</sup>	"	1/8	"	"	<u>33.333</u>	<u>100 %</u>

18 §.

Undantag av oskifto eller bildande av servitut erfordrades ej.

19 §.

Tilldelningslängd och delningsbeskrivning upprättades och bilades protokollet.

Enligt begäran skulle den i skiftet ingående marken tilldelas fastigheten Skyttatorp 1<sup>7</sup>, som genom pågående avstyckning för sammanläggning kommer att omfatta skifteslaget angränsande mark av nuvarande 1<sup>8</sup>. Därest en dylik avstyckning icke skulle kunna fullföljas förklarade sig ägaren till 1<sup>8</sup> önska träda i sökandens ställe vid detta laga skifte.

De genom skiftesläggningen uppkommande likviderna för överskjutande tilldelning av mark skulle av Elof Svensson erläggas till respektive delägare inom en månad efter skiftets fastställelse, se Bilaga C.

Det antecknades, att förrättningsmannen funnit de vid laga skiftet mot vederlagen i penningar svarande uppskattade ägobeloppen icke överstiga 5 % av det uppskattade ägobelopp, som jämlikt äldre delning tillagts delägare.

20 §.

Tillträde av den vid skiftet utlagda ägolotten fick enligt förening, Bilaga C, ske då skiftet faststälts.

21 §.

Enligt åtagande skall Elof Svensson gälda förrättningskostnaderna, vilka enligt medgivande fingo uttagas mot postförskott.



Avskrift av förrättningshandlingarna skulle tillställas Elof Svensson, Skyttatorp, Esseboda att hos honom ligga tillgänglig för samtliga bydelägare under besvärstiden.

Muntlig besvärshänvisning meddelades.

22 §.

I samråd med sakägarna bestämdes, att förrättningen skulle avslutas först sedan den pågående förrättningen rörande avstyckning från fastigheten Skyttatorp 1<sup>8</sup> hade fastställts samt att meddelande därom per post skulle lämnas sakägarna i god tid.

Skyttatorp den 16 januari 1958

På tjänstens vägnar:

*Nils Svensson*  
Nils Svensson  
lantmätare.

Protokollet uppsatt i Broby d.18/1-58.

23 §.

År 1958 den 1 februari i Broby.

Ingen sakägare var närvarande.

Postbevis rörande utsändakallelser bilades protokollet, se bil.4.

24 §.

Då fastställelsen av avstyckningen från fastigheten Skyttatorp 1<sup>8</sup> var beroende av att den gränsbestämning, som verkställdes i samband med skiftet, fastställdes dessförinnan, förklarades den del av förrättningen, som avser gränsbestämningen avslutad. Den, som vore missnöjd med under gränsbestämningförrättningen meddelat beslut eller vidtagen åtgärd ägde att föra talan däremot hos Östra Göinge domsagas ägodelningsrätt genom besvär, som skulle ingivas till ägodelningsdomaren inom trettio dagar från denna dag. Besvär, som insändas per post, skulle avsändas så tidigt, att besvaren vore ägodelningsdomaren tillhanda inom sagda tider.

43 At. 1958 den 1 mars fastställdes överlantmätaren i Kristianstads län gränsbestämningen

betygar  
Utan avgift

Broby den 1 februari 1958

På tjänstens vägnar:

*Nils Svensson*  
Nils Svensson  
lantmätare.

25 §.

År 1958 den 4 augusti i Broby.

Ingen sakägare var närvarande. Postbevis rörande utsända kallelser bilades protokollet, se bil. 5.

26 §.

Det antecknades,

att avstyckningen från fastigheten Skyttatorp 1<sup>8</sup> för sammanläggning med Skyttatorp 1<sup>7</sup> faststälts av ägodelningsdomaren den 10 juni 1958 ,

att den sålunda genom sammanläggningen bildade fastigheten erhållit beteckningen Skyttatorp 1<sup>15</sup>,

att nämnda fastighetsbeteckning även antecknats i detta protokolls tilldelningslängd och delningsbeskrivning samt

att slutlig vidräkning hade upprättats och lagts till protokollet.

27 §.

Laga skiftet förklarades herefter avslutat med tillkännagivande att den, som vore missnöjd med under förrättningen meddelat beslut eller vidtagen åtgärd, ägde att föra talan däremot hos Östra Göinge domsagas ägodelningsrätt genom besvär, som skulle ingivas till ägodelningsdomaren inom fyrtiofem dagar från denna dag. Besvär, som insändas per post, skulle avsändas så tidigt, att besvären vore ägodelningsdomaren tillhanda inom sagda tid.

Broby den 4 augusti 1958.

På tjänstens vägnar:

*Nils Svensson*  
Nils Svensson  
lantmätare.

~~TJÄNSTE  
DISTRIKTSLANTMÄTAREN  
ÖSTRA GÖINGE DISTRIKT  
BROBY~~

Dnr 93/57

Inkom d. 26/11-57

Till Distriktslantmätaren i Östra Göinge distrikt.

Härmed anhålles om laga skifte & samfällt sandtag inom Skyttatorps by, Örkeneds socken och kommun av Kristianstads län.

Skyttatorp den 26 november 1957

*J. E. Lof Svensson*

J Elof Svensson

Adress: Skyttatorp, Esseboda

Tel. Esseboda 38.

Handläggningen av ovanstående förrättning  
uppdrages härmed åt lantmätare Nils Svensson

Broby den 26 november 1957

På tjänstens vägnar:

*Gunnar Malmqvist*  
Gunnar Malmqvist  
Distriktslantmätare

Redogörelse

för verkställd utredning rörande ifrågasatt laga skifte å samfällt sandtag för Skyttatorps by inom Örkeneds socken och kommun av Kristianstads län.

Skifteslaget är icke beläget inom område för vilket plan eller byggnadsreglerande bestämmelser finnas gällande.

För det sandtag, som undantagits för samfällt behov vid 1834 års laga skifte, har närmare redogjorts i 7 § förrättningsprotokollet.

Yrkande om laga skifte har av därtill behörig sakägare framställt beträffande det samfällda sandtaget, som är beläget inom Skyttatorp 1<sup>8</sup>. Någon utökning av skiftet att jämväl omfatta annan för byn samfälld mark har icke föranletts.

Ifrågavarande sandtag utgör sådant skifteslag, som avses i jorddelningslagens 1 kap. 2 §, punkt 3.

För de fastigheter för vilka sandtaget är samfällt jämte dessas andelstal redogöres i 17 § förrättningsprotokollet.

Samfälligheten begagnas numera icke för det ändamål vartill den vid 1834 års laga skifte avsetts och ej heller till annat gemensamt ändamål.

Sandtaget skall med tillämpning av bestämmelserna i 1.kap. 18 § jorddelningslagen i sin helhet tilldelas fastigheten Skyttatorp 1<sup>7</sup> mot vederlag i penningar. Ett så genomfört skifte synes utan förfång för någon delägare medföra fördelar, vilka överväga olägenheterna med skiftet och de med förrättningen förenade kostnaderna.

Genom en den 18 november 1957 påbörjad avstyckningsförrättning är nämligen avsikten att från Skyttatorp 1<sup>8</sup> avskilja ett område om c:a 2.3 hektar inom vilket samfälligheten ifråga är belägen för sammanläggning med Skyttatorp 1<sup>7</sup>.

Därest hinder mot fastställelse av en dylik förrättning skulle

föreligga hålles möjligheten öppen att före skiftets avslutande vidtaga sådana ändringar i skiftet att sandtaget tilldelas Skyttatorp 1<sup>8</sup> och får därvid, ägaren till denna fastighet enligt eget önskemål träda i sökandens ställe.

Skyttatorp den 16 januari 1958

På tjänstens vägnar:

*Nils Svensson*

Nils Svensson  
lantmätare.

F ö r e n i n g.

Vid lantmäterisammanträde denna dag för laga skifte å samfällda ägor till Skyttatorps by i Örkeneds socken och kommun av Kristianstads län hava undertecknade närvarande sakägare beslutat och överenskommit följande:

1. Några bestämmelser om nyttjande under skiftet av den samfällda marken eller om undantag av oskifte eller om bildande av servitut erser fordras icke.
2. Vid skiftet utlagd ägolott får avvederbörande fastighets ägare tillträdas då laga skiftet fastställts.
3. Likvider, som utfaller på grund av bristande tilldelning av mark vid laga skiftet, skola erläggas inom en månad efter förrättningens fastställelse.
4. Några andra likvider eller ersättningar mellan delägarna skola ej utgå.

Skyttatorp den 16 januari 1958.

*Gösta Persson*

för Skyttatorp 1<sup>4</sup> o 1<sup>10</sup>

*J. E. Lof. Svensson*

för Skyttatorp 1<sup>7</sup>

*E. Lof. Jansson*

för Skyttatorp 1<sup>9</sup>

*Gust. Andersson*

för Skyttatorp 1<sup>6</sup>

*Karl Jönsson*

för Skyttatorp 1<sup>8</sup>

Bestyrkes på tjänstens vägnar:

*Nils Jönsson*

F ö r e n i n g .

Vid Lantmäterisammanträde denna dag rörande gränsbestämning i samband med laga skifte å samfälld mark till Skyttatorps by i Örkeneds socken och kommun av Kristianstads län hava undertecknade sakägare överenskommit följande.

Gränserna mellan å ena sidan det i laga skiftet ingående , för Skyttatorps by samfällda sandtaget, ägofigur nr 1 , och å andra sidan angränsande mark av fastigheten Skyttatorp 1<sup>8</sup> och av samfälld vägmark till Skyttatorps by skola hava de sträckningar, som på marken utstakats och utmärkts och som i anslutning härtill å förrättningskartan upptagits rak mellan punkterna 86-87-88-89-90-86.

Skyttatorp den 16 januari 1958.

*Gösta Persson*

för Skyttatorp 1<sup>4</sup> o 1<sup>10</sup>

*J. G. Lof. Svensson*

för Skyttatorp 1<sup>7</sup>

*Rolf Jansson*

för Skyttatorp 1<sup>9</sup>

*Gust. Andersson*

för Skyttatorp 1<sup>6</sup>

*Karl Johansson*

för Skyttatorp 1<sup>8</sup>

Bestyrkes på tjänstens vägnar:

*Nils Svensson*

Ä g o b e s k r i v n i n g

över samfällt sandtag till Skyttatorps by i Örkeneds socken och kommun av Kristianstads län, upprättad för laga skifte år 1958.

	areal. hektar	värde kronor
I laga skiftet ingående ägor:		
fig. 1 skogsmark, blockig morän	0.0617	300:-
S u m m a	0.0617	300:-

Från laga skiftet uteslutna ägor:

Inga

I skifteslaget ej ingående, men inom dess gränser befintliga områden:

Inga

Skyttatorp den 16 januari 1958

På tjänstens vägnar:

*Nils Svensson*  
Nils Svensson  
lantmätare



T i l l d e l n i n g s l ä n g d

till grund för laga skifte å samfällt sandtag till Skyttatorps by i Örkeneds socken och kommun av Kristianstads län, upprättad år 1958.

Rörande grunderna för nedanstående se 17 § förrättningsprotokollet.

Vid laga skiftet tilldelas sålunda:

mtl.	fastighet	ägare	andel i %	värde i kronor
1/32	Skyttatorp 1 <sup>4</sup>	Karl S. Persson	8.333	25:00
461/8192	" 1 <sup>6</sup>	Gustaf Andersson	15.011	45:02
819/16384	" 1 <sup>7</sup> x)	Elof Svensson	13.333	39:99
819/16384	" 1 <sup>8</sup>	Karl Jönsson	13.333	39:99
1/16	" 1 <sup>9</sup>	Elof Jeppsson	16.677	50:00
1/8	" 1 <sup>10</sup>	Gösta Persson	33.333	100:--
S u m m a			100.00	300:--

Skyttatorp den 16 januari 1958

På tjänstens vägnar:

*Nils Svensson*  
Nils Svensson  
lantmätare.

x) Denna fastighet har ingått i sammanläggning den 10 juni 1958 och erhållit beteckningen Skyttatorp 1<sup>15</sup>.

Delningsbeskrivning

vid laga skifte å samfällt sandtag till Skyttatorps by  
i Örkeneds socken och kommun av Kristianstads län, upprättad år 1958

I skifteslaget ej ingående, men inom  
dess gränser befintliga områden:

Inga.

Från laga skiftet uteslutna ägor:

Inga.

Undantag av mark för delägarnas  
gemensamma behov :

Inga.

Vid laga skiftet utlagda ägototter:

A. Skyttatorp 1<sup>7</sup>, J. Elof Svensson  
har erhållit följande enda skifte:

	areal hektar	värde kronor
<u>fig. 1.</u> skogsmark, blockig morän	<u>0.0617</u>	<u>300:-</u>
	S u m m a <u>0.0617</u>	<u>300:-</u>

Övriga skiftesdelägare erhålla vederlag i penningar.

För överskjutande tilldelning av 26001 kronor skall Elof  
Svensson till övriga delägare utgiva denna summa.

Skyttatorp den 16 januari 1958

På tjänstens vägnar:

*Nils Svensson*  
Nils Svensson  
lantmätare.

x) Denna fastighet har ingått i sammanläggning den 10 juni 1958  
och erhållit beteckningen Skyttatorp 1<sup>15</sup>.

V i d r ä k n i n g.

Då endast en fastighet erhållit tilldelning i mark, skall dess ägare Elof Svensson, inom en månad efter skiftets fastställande, till övriga delägare utgiva 260:01 kronor i enlighet med tilldelningslängdens innehåll.

Broby den 4 augusti 1958

På tjänstens vägnar:

*Nils Svensson*  
Nils Svensson  
lantmätare.

§ 265 År 1958 den 6 sept. fast-  
ställde överlantmätaren i Kristianstads län  
laga skiftet.

bebygg

U. skift.

e. f.

*Sigurd Bengtson*

LANTMÄTERIET

Kallelse till sammanträde.

Dnr. 93/57.

Till

Herr och Fru Karl Sture Persson  
Skyttatorp  
Esseboda

Sammanträde för **laga skifte & samfälliga sanstag för Skyttatorps by inom Örkensöds socken och kommun av Kristianstads län**

har blivit utsatt att hållas —

**torsdagen den 16 januari 1958 kl. 13.00 hos Elof Svensson, Skyttatorp.**

Härvid förekommer till behandling bland annat: **Bestämmande av skiftebolagets omfång och gränser, gradering av ägorna samt övriga författningesenliga frågor.**

Såsom uppgiven sakägare kallas Ni till sammanträdet och anmanas att därvid förete tillgängliga åtkomsthandlingar, handlingar rörande servitut samt kartor och lantmäterihandlingar angående område, som beröres av förrättningen.

Därest inställelse sker genom ombud, skall fullmakt i huvudskrift företes. Om så anses lämpligt kan fullmaktsformuläret nedan ifyllas och användas. Härvid bör särskilt observeras att fullmakten icke får avskiljas från kallelsen.

**Broby den 21 december 1957**

På tjänstens vägnar:

*Nils Svensson*  
**Nils Svensson**  
lantmätare.

**Fullmakt.**  
(Får ej avskiljas från kallelsen)

för *Särta Persson Skyttatorp*  
att vid ovannämnda förrättning min talan föra och rätt bevaka, ävensom att å mina vägnar ingå förening i frågor, som vid förrättningen förekomma. — Ombudets laga åtgärder godkännas.

*Skyttatorp* den *15-1* 1958

*Carl P. Persson*

Bevittnas:

*Särta Persson*

*Jenny Persson*

Blanketten kan användas för utskrift samtidigt med blankett 0205. Fönsterkuvert format C 65 (centralupph. nr 1041,1) kan användas.

SRA 385455 L

## Kungörelse.

Anslagsrubrik

Lantmäterisammanträde hålles rörande laga skifte å samfällt sandtag för Skyttatorps by inom Örkeneds socken och kommun av Kristianstads län har blivit utsatt att hållas torsdagen den 16 januari 1958 kl. 13.00 hos Jöns Elof Svensson, Skyttatorp  
 Vid sammanträdet kommer att behandlas bl. a.: Bestämmande av skifteslagets omfång och gränser, gradering av ägora samt övriga författningsenliga frågor.

Sakägare anmanas att vid sammanträdet förete tillgängliga åtkomsthandlingar, handlingar om servitut, kartor och lantmäterihandlingar angående jord, som beröres av förrättningen.

Broby den 21 december 1957

På tjänstens vägnar:

*Nils Svensson*

.....  
 Lantmätare.

Anslagen i laga ordning i ..... Örkeneds

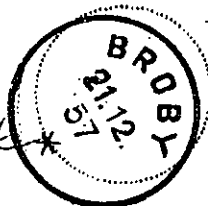
församling den 29 december ..... 1957, intygar:

*Olof Johansson*  
 .....  
 Kyrkoherde » Pastor K. » Kyrkoadjunkt

Distriktslantmätaren i Ö s t r a G ö i n g e distrikt har denna dag inlämnat nedanstående försändelser för postbehandling:

Antal	A d r e s s a t e n s	
	namn	bostad och postadress
1	Pastorsämbete i Örkeneds pastorat	<u>L ö n s b o d a</u>
1	Gösta Ivar Persson	Skyttatorp, <u>E s s e b o d a</u>
1	Elof Jeppsson	" " , -"-
1	Jöns Elof Svensson	" " , -"-
1	Gustaf Andersson	" " , -"-
1	Herr o. Fru Karl Sture Persson	" " , -"-
1	Bussägare Karl E. Jönsson	Kristianstadsgatan, <u>O s b y .</u>
7 sty.		

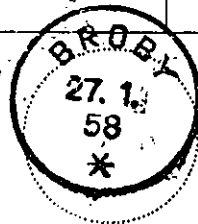
S j u / 7 / stycken brev.



Distriktslantmätaren i ..... Ö s t r a G ö i n g e ..... distrikt har denna dag inlämnat nedanstående försändelser för postbehandling:

Antal	A d r e s s a t i e n s	
	namn	bostad och postadress
1	Gösta Ivar Persson	Skyttatorp, <u>E s s e b o d a.</u>
1	Elof Jëppsson	" "
1	Elof Svensson	" "
1	Gustaf Andersson	" "
1	Herr och Fru Karl Sturs Persson	" "
1	Karl E. Jönsson	Kristianstadsvägen, <u>O s b y.</u>
6		

Sex /6/ stycken brev.




21

Distriktslantmätaren i Ö s t r a G ö i n g e distrikt har denna dag inlämnat nedanstående försändelser för postbehandling:

Antal	A d r e s s a t e n s	
	namn	bostad och postadress
1	Lantbrukaren Gösta Persson	Skyttatorp, <u>Esseboda</u>
1	Lantbrukare Elof J eppsson	-" , -"
1	Lantbrukare Gustaf Andersson	-" , -"
1	Herr och Fru Karl Sture Persson	-" , -"
1	Bussägare Karl E. Jönsson	Kristianstadsgatan, <u>O s b y</u>
1	Lantbrukare Elof Svensson	Postl. 227, <u>G y l s b o d a</u>
6	st.	

Sex /6/ stycken brev.





- 22 -

70 Nr. 4:16/58 inkom till  
Länlantmäterikontoret i Kristianstad den

11 FEB. 1958

Till

Herr Överlantmätaren

i Kristianstads län

K r i s t i a n s t a d .

Jag får härmed vördsamt anhålla om att den i samband med pågående laga skifte å samfällt sandtag inom Skyttatorps by, Örkeneds socken, verkställda gränsbestämningen måtte fastställas före skiftets avslutande.

Laga skiftesförrättningen kommer sålunda att avslutas först sedan den 1/2 1958 avslutade förrättningen rörande avstyckning från Skyttatorp 1<sup>8</sup> för sammanläggning med Skyttatorp 1<sup>7</sup> har blivit fastställd och i samband därmed samtliga i styckningslotten gällande inteckningar blivit relaxerade.

Detta förfaringssätt är föranlett av att köparen av styckningslotten är angelägen att avstyckningen kommer till stånd endast under förutsättning att det relativt stora antalet penninginteckningar, som belastar stamfastigheten, kan relaxeras i styckningslotten.

Därest avstyckningen av denna anledning eller annan icke skulle komma till stånd resp. fastställas hålles genom att skiftet ännu icke avslutats möjligheten öppen att anpassa skiftet efter ändrade förhållanden. Sålunda kan det samfällda sandtaget, som är beläget inom styckningslotten alternativt tillskiftas fastigheterna Skyttatorp 1<sup>7</sup> och 1<sup>8</sup> enligt vad som fram-

går av redogörelsen, Bilaga B, skiftesprotokollet.

Broby den 5 februari 1958

På tjänstens vägnar:

*Nils Svensson*  
Nils Svensson  
lantmätare

Avsänd den 13 augusti 1958

# RÄKNING

till Lantbrukare Elof Svensson, postl. 227, Gylsboda

Där ej ersättning utlagits genom postfärskott skall, även om anmärkning gäres mot räkning eller besvär anfäres över förrättning, betalning erläggas till lantmäteristyrrelsen genom insättning å postgirokonton nr 15673 inom fyra veckor efter det att räkning eller annan underrättelse om betalningsskyldigheten avsänts till vederbärande sakägare eller överlämnats till honom.

För betalningsskyldig framställa anmärkning mot räkning, skall detta göras hos lantmäteristyrrelsen Box 16331, Stockholm 16, snarast möjligt och senast inom tre veckor från det betalning erlagts.

Anm. Är fråga om förrättning, skall besvär över beslut om fördelning mellan sakägare av förrättningskostnad anfäras hos vederbärande fördelningsrätt (undantagsvis magistrat eller länsstyrelse) på sätt framgår av vid förrättningen färdt protokoll.

DEBET

Dnr 93/57.

Laga skifte å samfällt sandtag till Skyttatorps

by jämte gränsbestämning inom Örkeneds socken och kommun.

Karta upprättad genom kopiering och komplettering. Förrättn. börj. d. 16/1 1958.

SFS 475/52

Laga skifte

Grundavgift:	90:-	
Tilläggsavgifter: 1. för 1 ägolott, som erh. tilldeln. i mark	25:-	
2. för 0.0617 ha enl. tariff C	25:-	

Gränsbestämning

Tilläggsavgifter: 1. fast tillägg	50:-	
3. för 0.1 km utstakad gränslängd å 60:-	6:-	196:-

Lantmäteritaxor, m.m.

Nedsättning enl. 25 § första stycket d)

25 % av tilläggsavgiften enl. tariff C avgår sålunda		6:25
--	--	------

Summa 189:75

Tillägg: 35 % av ersättningsbeloppet enl. SFS 333/57

66:41

Summa 256:16

vilket jämkas till 256:-

Ersättningen uttagen genom postfärskott  
belägg på tjänstens vägnar:

*Nils Svensson*