





















TOMTKARTA ÖVER: BÄVERSTIGEN 3



TECKENFÖRKLARING

 Bostad	 Flaggstång	 Gångstig
 Komplementbyggnad	 Belysningsstolpe	 Dike mittlinje
 Skärmtak	 Elstolpe	 Stödmur
 Altan	 Fastighetsgräns	 Häck
 Byggnad, schablon	 Traktgräns	 Staket
 Strandlinje	 Väg på tomtmark	 Elledning
	 Vägkant	 Höjdkurva



VÄRMDÖ KOMMUN

Skala (A4) 1:8000
 Datum 2022-06-28
 Höjdsystem RH2000
 Koordinatsystem Sweref 99 18 00

0 0,15 0,3 km

Kartan är inte granskad med hänsyn till kartdetaljer och gränser