

**Akt nr:**  
**07-VRÅ-349**

\*AU\$07-VR\$A-349\*

Vrå socken

Arkivakt nr 234

Kartan 1:6

2/1/11

LÄNSLANTMÄTERIKONTORET  
Kronobergs län

Ink 72 10. 27.

..... Dnr. 8/137

Fastighetsbildningsmyndigheten  
Ljungby lantmäteridistrikt  
Köpmansgatan 16  
341 00 LJUNGBY

D.-Nr 234/72

## HANDLINGAR

angående ..... avstyckning från fastigheten

ORMHULT 1:6

i ..... Vrå ..... socken, ..... Ljungby ..... kommun,

..... Kronobergs ..... län;

upprättade år 19 72

Akten består av / band handlingar

innehållande // numrerade sidor

jämte / kart a

Ärende Avstyckning från Ormhult 1:6	Kommun Ljungby	Län Kronobergs
Registerområde Vrå	Nybildade fastigheter Lotten GJ = Ormhult 1:27	Registreringsdatum 1972-12-01
Förrättningslantmätare <i>Hans Erik Alm</i> Hans Erik Alm	Dnr Lj 137/72	Uppgift om åtgärd förättningen avsett har införts i fastighetsregistret <input checked="" type="checkbox"/>

*Olav Skuvarsson*  
För fastighetsregistermyndigheten

Fastighet, område m m	Fig	Areal hektar, m <sup>2</sup>		Ägare, uppgifter till lokal skattemyndighet och andra anmärkningar
		delareal	± ändring/summa	

Lotten GJ

1512

Göran Johansson  
Ormhult  
340 10 LIDHULT  
00-2-16

TEKNISK BESKRIVNING

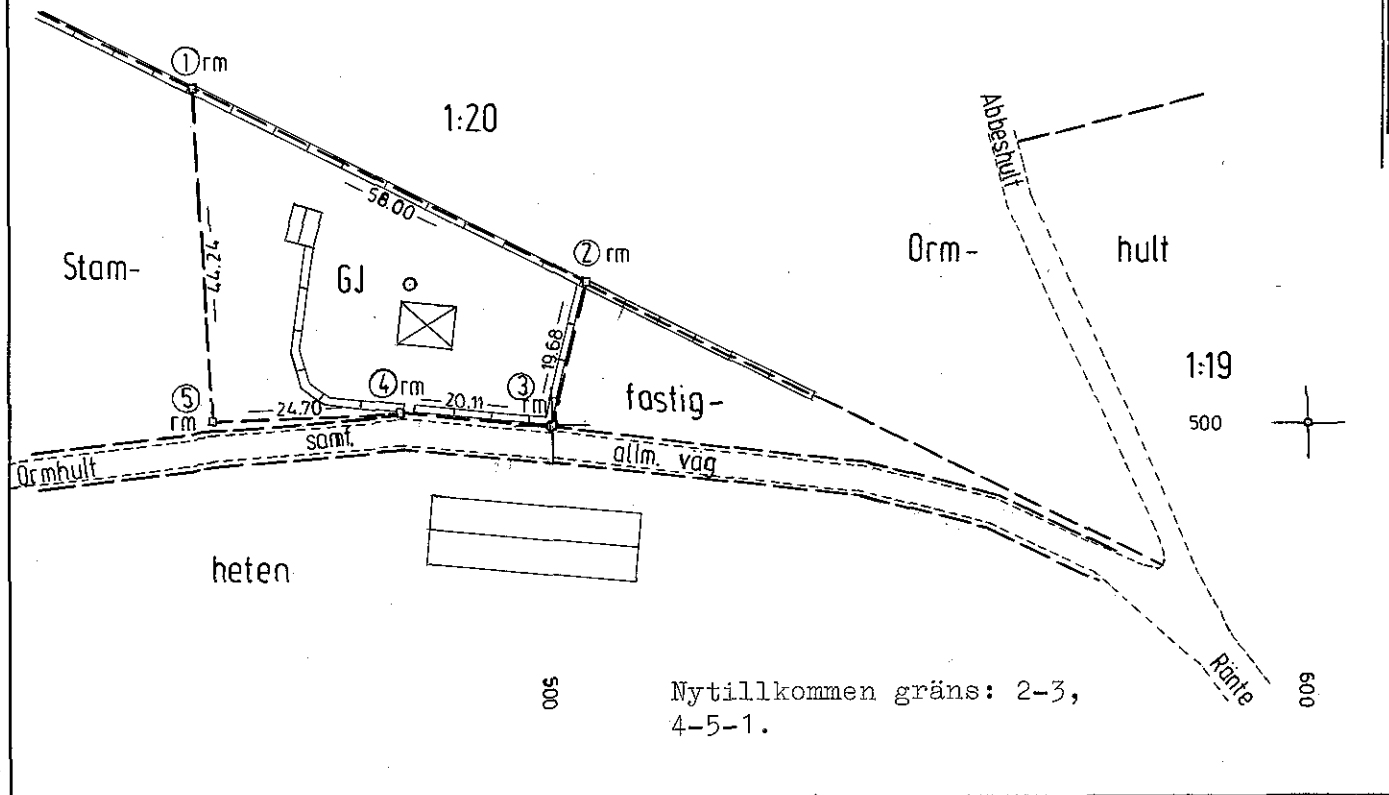
600

Koordinatförteckning

Lokalt system

Punkt Mark

1	rm	544.85	452.40
2	rm	519.16	504.48
3	rm	500.00	500.00
4	rm	501.69	479.96
5	rm	500.70	455.28



För det tekniska innehållet svarar

*Bertil Johansson*  
Bertil Johansson

Skala 1:1000  
Reg karta, lägesangivning Fk 04360:56

Framställd genom

Nymätning

Mätning Beräkning Kartering Ritn redigering

*[Signature]*

*[Signature]*


*[Signature]*

*[Signature]*

Upplysningar lämnas av

Sara Ludwigsson 0372-10302

Lotten GJ-127


Ärende	Avstyckning från Ormhult 1:6		
	Registerområde	Kommun	Län
	Vrå	Ljungby	Kronoberg
Förrättningslantmätare	Namn	Handläggningsställe	
	Hans Erik Alm	Ormhult	
Protokollförare	Namn	Handlagd	Närvarande
	Densamme	<input type="checkbox"/> utan sammanträde	<input checked="" type="checkbox"/> med sammanträde
Sakägare m m	Namn m m		
	Göran Johansson, sökande, Elsa Johansson, maka gemensamma ägare av Ormhult 1:6.	ja ja	
Yrkande	Sakägarna yrka enligt ansökan, aktbilaga A, och muntligen vid sammanträdet att förrättningen skall avse avstyckning av ett bebyggt område av Ormhult 1:6 för fritidsändamål. Området utvisades på marken.		
	Området ligger vid allmän väg. Utfart finns sedan lång tid tillbaka.		
Fortsättning	Förrättningen skulle avslutas i lantmäterkontoret i Ljungby utan sammanträde.		
	Vid protokollet, uppsatt den 12.9.1972		
	 Hans Erik Alm Förrättningslantmätare.		

Upplysningar lämnas av

Sara Ludwigsson 0372-10302

Ärende	Avstyckning från Ormhult 1:6		
	Registerområde Vrå	Kommun Ljungby	Län Kronoberg
Förrättningslantmätare	Namn Hans Erik Alm	Handläggningsställe FBM:s kontor	
Protokollförare	Namn Densamme	Handlagd <input checked="" type="checkbox"/> utan sam- manträde	<input type="checkbox"/> med sam- manträde
Sakägare m m	Namn m m Se PR 1.	Närvarande nej	
Yrkande	Se PR 1		
Fastighetsbildningsbeslut	Skäl Avstyckningen sker för <u>fritidsändamål</u> av ett bebyggt område, lämpat för ändamålet. Glesbebyggelse föreligger. Området ligger vid allmän väg. Utfart finnes.		
	Beslut Fastighetsbildning skall ske enligt karta och beskrivning, aktbilaga KA <del>305 BEX</del> Avstyckad fastighet skall inte besväras av fordran som avses i 10 kap 9 § första stycket fastighetsbildningslagen.		
Fördelning av förrättningskostnaderna	Göran Johansson		
Aktmottagare	Göran Johansson, Ormhult Vrå, 340 10 Lidhult		
Avslutningsbeslut och besvärshänvisning	Förrättningen avslutas. Den som vill besvär sig får anföra besvär hos Växjö Tingsrätt, box 81, 351 03 Växjö Datum inom fyra veckor från denna dag eller senast <sup>1</sup> 17.11.1972		

Vid protokollet



Protokollet uppsatt/uppvisat

Förrättningen godkännes

Datum

13.10.1972

Förrättningslantmätare


<sup>1</sup> Om besvär anförs skall vid besvärslagan fogas två avskrifter av denna och av handlingar som eventuellt hör till inlagen.

FASTIGHETS-BILDNINGSMYNDIGHETEN  
Ljungby län, Herjedalens län  
Dnr. 21.8.72  
Dnr. 234/72

Till fastighetsbildningsmyndigheten i Ljungby lantmäteridistrikt.

Undertecknad får härmed anhålla om besök av därtill  
behörig förrättningsman för avstyckning av ett tomtområde om ca.  
1,500 kvadratmeter på min ägande fastighet Ormhult I:6 i Vrå  
socken Ljungby kommun.

Ormhult den 18 augusti 1972

  
Göran Johansson

Tel. 035/ 81027

Åtgärdstyper	Berörda fastigheter	Registerområde
Avst	Ormhult 1:6	Vrå
Kommunkod (4)	Kommunnamn (20)	Sökande
0781	Ljungby	Göran Johansson
Åtgärdstyper, kod	Ink datum (6)	Ormhult, Vrå
11	72-08-21	340 10 Lidhult
<input type="checkbox"/> Flera sökande		

Aktbilaga	Datum	Vidtagen åtgärd eller inkommen handling <sup>1</sup>	Anmärkningar
KA		Förrättningskarta      Antal blad <input checked="" type="checkbox"/> Upprättad      7 <input type="checkbox"/> Inte upprättad	
		Beskrivning <input type="checkbox"/> Fastighetsrättslig beskrivning i särskild aktbilaga (BE) <input checked="" type="checkbox"/> Fastighetsrättslig beskrivning på förrättningskartan (KA) <input type="checkbox"/> Teknisk beskrivning i särskild aktbilaga (BE) <input checked="" type="checkbox"/> Teknisk beskrivning på förrättningskartan (KA)	
A	21-8-72	Ansökan	
	72-08-30	Delgivningsförteckning	
PR 1	72-09-11	Sammankommande Protokoll	
	13.7.72	Inskrivningsmyndigheten 87	
	12.10.72	Underrättelse om avslutad utvärdering	
PR 2	20.10.72	Protokoll. Proskribering	
	14.12.72	a+k utsänt t. Göran Johansson, Ormhult, Vrå, 340 10 Lidhult 1dk	

Lantmäteriet BI 0270 a, 10.1971. 50000. SRA Sthlm 16268

<sup>1</sup> Protokoll bilägs som aktbilagor PR 1, PR 2 osv i kronologisk ordning





LANTMÄTERIET  
Kungl lantmäteristyrelsens  
postgirokonto 15673-7  
Räkningsutställare

**RÄKNING**

Avsändningsdatum  
**25.10.1972**  
Räkningsmottagare

Nr 304 G1

Dnr  
**234/72**

Fastighetsbildningsmyndigheten  
Ljungby lantmäteridistrikt  
Köpmansgatan 16  
341 00 LJUNGBY

Göran Johansson,  
Ormhult,  
340 10 LIDHULT.

Aberopas vid korrespondens

Datum för påbörjande <b>21.8.1972</b>		Belägenhet <input type="checkbox"/> Inom plan <input checked="" type="checkbox"/> Utom plan		Förrättningen avser <input type="checkbox"/> jord- el skogsbruksändamål	
Tillämplig taxa <b>SFS 1971:1101</b>					
Specifikation		Brutto kronor	Därav subvention %	kronor	Netto kronor
Ersättning för avstyckning från Ormhult 1:6 i Vrå socken, Ljungby kommun.					
För 1 avst. tomt om 0,1512 hektar		1125:-			
" 5 rör á 9:-		45:-			
Summa		1170:-			
Ersättningen uttagen genom postförskott, betygar på tjänstens vägnar:					
<i>Göran Johansson</i>					

Lantmäteriet Bl O 26 AUF 131 71 012

Obs! Anvisningar på blankettens baksida

Överföres

## ANVISNINGAR

### Betalningsskyldighet

Om debiterat belopp inte uttagits genom postförskott skall det betalas till Kungl lantmäteristyrelsen, Box 16331, 103 26 STOCKHOLM 16, (telefon 08-22 78 50) genom insättning på postgirokonto 1 56 73-7. Insättningen skall göras inom fyra veckor efter det räkning eller annan underrättelse om betalningsskyldigheten avsänts eller överlämnats till sakägaren. Detta gäller även om anmärkning görs mot räkningen eller om besvär anförs över förrättningen.

### Missnöje med det debiterade beloppets storlek

Den som är missnöjd med beslut i fråga om **grunderna** för fördelning av förrättningskostnaderna mellan sakägarna får anföra besvär hos vederbörande fastighetsdomstol på det sätt som anges i slutet av förrättningsprotokollet.

Den som **i övrigt** vill anmärka mot räkningen får göra detta hos Kungl lantmäteristyrelsen, Box 16331, 103 26 STOCKHOLM 16, *snarast möjligt* och senast inom tre veckor från det betalning erlagts.

### Korrespondens

Vid all korrespondens skall räkningens nummer åberopas. Även på inbetalnings- eller girokortets kupong skall hela räkningens nummerbeteckning anges.

### Upplysningar

Om räkningsmottagaren önskar ytterligare upplysningar t ex om hur debiterat belopp beräknats, kan han vända sig till räkningsutställaren vars adress finns på räkningen. Sakägare kan hos överlantmätaren i länet få hjälp med granskning av räkning.