


# Sammanställning över fastigheten

## Arealer

	hektar	%
Produktiv skogsmark	19,3	95
Myr/kärr/mosse	0,0	<1
Berg/Hällmark	0,3	<1
Inäga/åker	0,0	<1
Väg och kraftledning (linjeavdrag)	0,2	<1
Annat	0,7	3
<b>Summa landareal</b>	<b>20,5</b>	
Vatten	0,0	

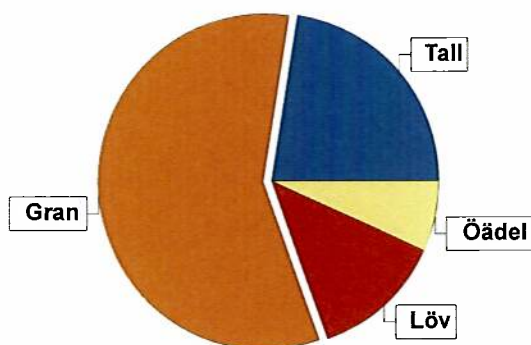


I den produktiva arealen ingår:  
- ädellövskog med 1,1 ha

## Virkesförråd

		m <sup>3</sup> sk	%
<b>Totalt</b>	<b>Tall</b>	686	23
<b>m<sup>3</sup>sk</b>	<b>Gran</b>	1757	57
<b>3043</b>	<b>Löv</b>	387	13
	<b>Öädel</b>	213	7

<b>Medeltal</b>
<b>m<sup>3</sup>sk per hektar</b>
<b>158</b>



## Bonitet

Fastighetens medelbonitet är beräknad till

<b>m<sup>3</sup>sk per ha</b>
<b>7,8</b>

## Tillväxt

Tillväxt för perioden 2018 - 2027 beräknad med hänsyn till föreslagna åtgärder

<b>m<sup>3</sup>sk per år</b>
<b>88</b>

## Avverkningsförslag

	m <sup>3</sup> sk
Föryngringsavverkning	2033
Gallring	100
<b>Totalt under perioden</b>	<b>2133</b>

Förväntad tillväxt första växtsäsongen

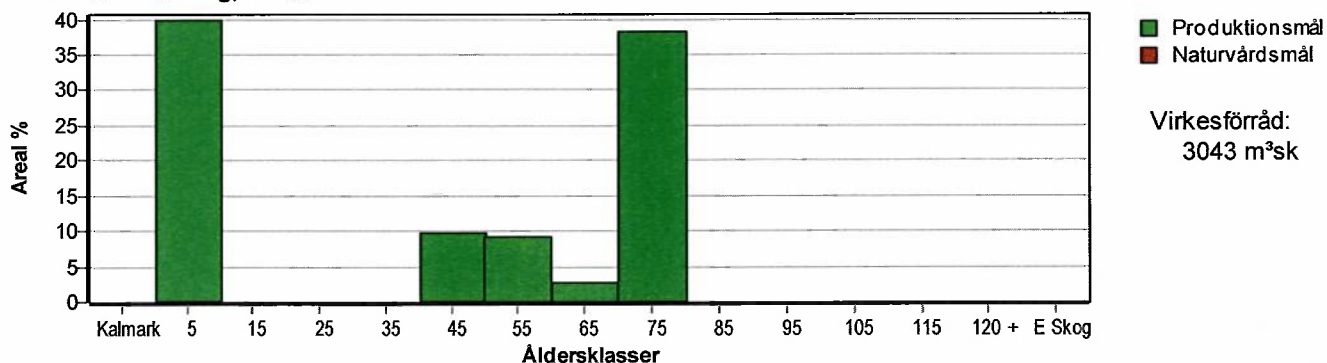
<b>m<sup>3</sup>sk</b>
<b>112</b>
<b>m<sup>3</sup>sk per ha</b>
<b>5,8</b>



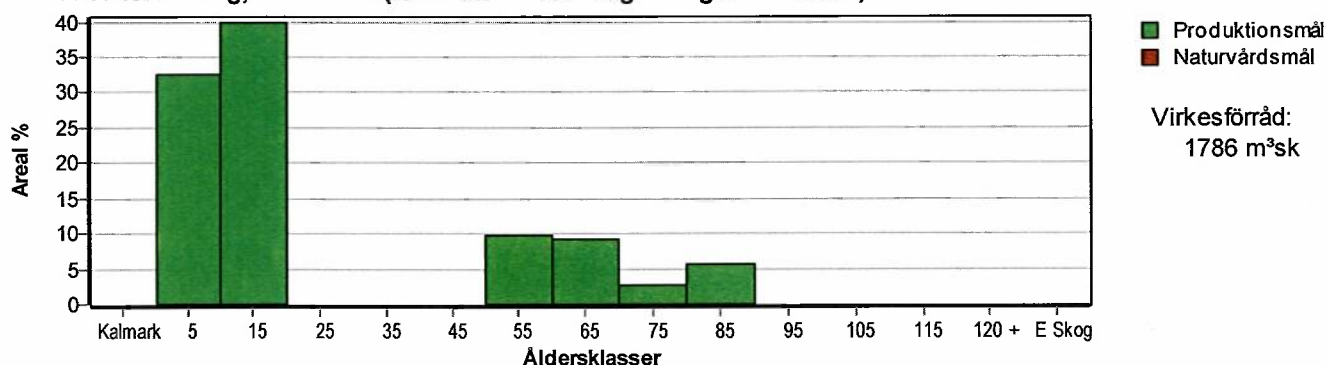
# Skogens fördelning på åldersklasser

Åldersklass	Areal		Virkesförråd					
	ha	%	Totalt m <sup>3</sup> sk	m <sup>3</sup> sk /ha	Gran %	Tall %	Löv %	Öadel %
<b>Kalmark</b>								
- 9 år	7,7	40	8	1	70	10	20	
10 - 19								
20 - 29								
30 - 39								
40 - 49	1,9	10	553	291	88		12	
50 - 59	1,8	9	312	173	45	4	27	23
60 - 69	0,5	3	90	180	30	50	10	10
70 - 79	7,4	38	2080	281	53	30	11	6
80 - 89								
90 - 99								
100 - 109								
110 - 119								
120 +								
Lågprodukt(E) ÖF/Skikt								
<b>Summa/Medel</b>	<b>19,3</b>	<b>100</b>	<b>3043</b>	<b>158</b>	<b>58</b>	<b>23</b>	<b>13</b>	<b>7</b>

Arealfördelning, aktuell



Arealfördelning, om 10 år (förutsatt att föreslagna åtgärder utförs)



# Skogens fördelning på huggningsklasser

Huggningsklass	Areal		Virkesförråd					
	ha	%	Totalt m <sup>3</sup> sk	m <sup>3</sup> sk /ha	Gran %	Tall %	Löv %	Öädel %
<b>Kalmark</b>								
K1								
K2	7,7	40	8	1	70	10	20	
<b>Röjningsskog</b>								
R1								
R2								
<b>Gallringsskog</b>								
G1	4,8	25	1052	219	60	3	18	19
G2								
<b>Föryngringsavverknings-skog</b>								
S1	0,5	3	90	180	30	50	10	10
S2	6,3	33	1893	300	58	32	10	
S3								
<b>Lågproducerande skog</b>								
E1								
E2								
E3								
<b>Överstånd/Ski</b>								
<b>Summa/Medel</b>	19,3	100	3043	158	58	23	13	7

## Kalmark

- K1 Obehandlad kalmark**  
Mark där åtgärd(er) behövs för att erhålla tillfredsställande föryngring.
- K2 Behandlad kalmark**  
Mark som fullständigt behandlats med återväxt-åtgärder men där föryngringen inte säkerställts.

## Röjningsskog

- R1 Plantskog**  
Säkerställd föryngring upp till 1,3 m medelhöjd.
- R2 Ungskog**  
Skog som är över 1,3 m och som i utvecklings-hänseende motsvarar röjningsskog.

## Gallringsskog

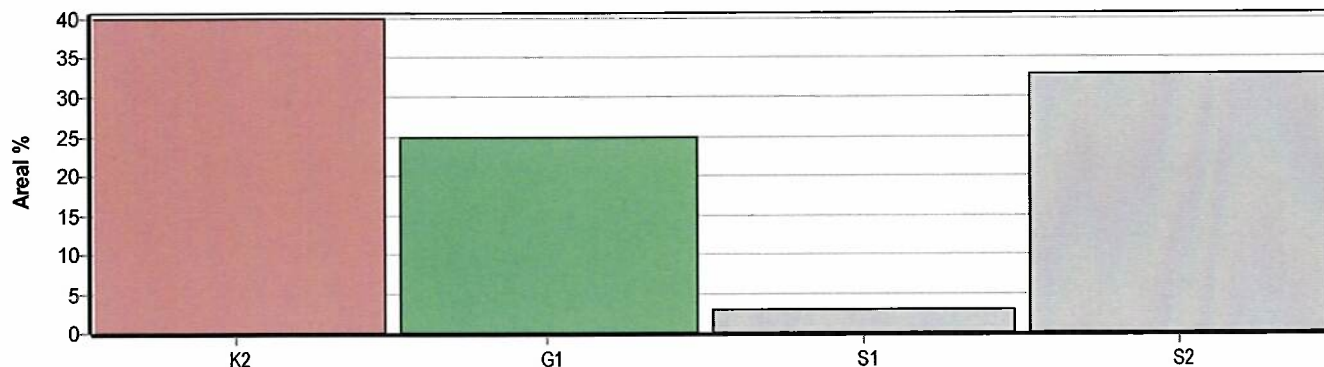
- G1 Normal gallringsskog**  
Skog som är yngre än skyddsåldern (lägsta ålder för föryngringsavverkning).
- G2 Äldre gallringsskog**  
Skog som uppnått skyddsåldern och där nästa lämpliga åtgärd normalt är gallring.

## Föryngringsavverknings-skog

- S1 Skog som kan föryngringsavverkas**  
Normalt föreslås ingen avverkningsåtgärd under planperioden.
- S2 Skog som är mogen att föryngringsavverkas**  
Normalt infaller en avverkningsåtgärd under planperioden.
- S3 Skog i föryngringsbar ålder**  
Föryngringsavverkning bör dock inte utföras.

## Lågproducerande skog

- E1 Restskog**  
Skog som lämnats efter avverkning eller som uppkommit på grund av skada.
- E2 Gles skog**  
Gles skog eller skog av ett för marken olämpligt trädslag.
- E3 Skog av hagmarks-karaktär**  
Gles skog av hagmarks-karaktär.



# Avdelningsbeskrivning

Skifte: 0

i = grön kommentar, ii = generell kommentar,  
iii = åtgärdskommentar, iv = speciella värden <sup>1</sup>

Avd nr	Areal ha (-avdrag) [skikt]	Ålder år	Hkl (Skikt)	SI	Virkesförråd		Mål klass	Trädslag TGLBÅ	Med diam cm	Beskrivning	Åtgärd Alternativ	N ä r	Uttag inkl tillväxt		Årlig tillväxt m <sup>2</sup> sk/ha	Not <sup>1</sup>
					ha	avd							%	m <sup>2</sup> sk		
1	0,2	45	G1	G24	160	32	PG	09100	16	Frisk (2)	Gallring	1	20	6	6,4	
2	7,7	5	K2	G26	1	8	PG	17200		Luckigt Ojämnt Frisk (2)	Åtenväxtkontroll	1			2,8	
3	0,1									Berg						
4	1,5	75	S2	G26	270	405	PG	45100	31	Frisk (2)	Föryng aw Markberedning (F) Plantering (F)	2 2 2	95	436	4,1	
5	1,5 (-0,1)L	45	G1	G30	310	434	PG	09100	25	Frisk (2)	Ingen åtgärd Gallring (A)	1	15		12,1	
6	4,8	75	S2	G26	310	1488	PG	36100	32	Frisk (2)	Föryng aw Markberedning (F) Plantering (F)	2 2 2	95	1597	4,5	
7	0,5	55	G1	G28	260	130	PG	18100	26	Något Olikåldrigt Frisk (2)	Ingen åtgärd				9,4	
8	0,2									Berg						
9	0,3	45	G1	G30	290	87	PG	08200	27	Något Ojämnt Frisk (2)	Ingen åtgärd				11,4	
10	0,5	65	S1	T22	180	90	PG	53101	28	Olikåldrigt Ojämnt Frisk (2)	Ingen åtgärd				5,2	

pcSKOG

Utskriven: 2018-04-24

Län: Kronobergs län Kommun: Uppvidinge församling: Älgshult  
Gödeshult 2:11 Id: 76005801



# Avdelningsbeskrivning

Skifte: 0

i = grön kommentar, ii = generell kommentar,  
iii = åtgärdskommentar, iv = speciella värden <sup>1</sup>

Avd nr	Areal ha (-avdrag) [skikt]	Ålder år	Hkl (Skikt)	SI	Virkesförråd		Mål klass	Trädslag TGLBÅ	Med diam cm	Beskrivning	Åtgärd Alternativ	N ä r	Uttag inkl tillväxt		Årlig tillväxt m <sup>2</sup> sk/ha	Not <sup>1</sup>
					ha	avd							%	m <sup>2</sup> sk		
11	1,4 (-0,1)L	55	G1	B20	140	182	PG	02404	17	Olikåldrigt Luckigt Ojämnt Frisk (2)	Underv röv f gallring Gallring	1 1	30	55	3,7	iv
12	0,7									Gårdsplan och tomt						
13	1,1	75	G1	E22	170	187	PG	10207	23	Något Olikåldrigt Ädelöv enligt lag Frisk (2)	Gallring	1	20	37	3,7	iv

pcSKOG


Utskriven: 2018-04-24

Län: Kronobergs län Kommun: Uppvidinge församling: Älgshult  
Gödeshult 2:11 Id: 76005801



# SKOGSKARTA

Plan Gödeshult 2:11  
Församling Älgshult  
Kommun Uppvidinge  
Län Kronobergs län  
Planen avser 2018 - 2027  
Planläggare Thomas Andersson  
Utskriftsdatum 2018-04-24




## Huggningsklass

- Kalmark/förnygring
- Gallringskog
- Förnygringsavv-skog

## Ägoslag

- Berg
- Övrig landareal

1:10000



500 m