

KARTA

över ett område beläget å fastigheten

*Flygholmen 1<sup>7</sup>*

eller  $\frac{1}{12}$  mll. Flygholmen nr. 1 till Ba


i Heshults socken Håls härad av Hallands län;

upprättad vid avstyckning år 1930 av

*Oscar Erikson*

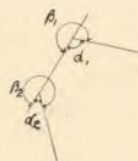
*L. Distrikts lantmätare.*

Skala 1:1000



$d_1 = 113,90$   
 $\beta_1 = 286,60$

$d_2 = 49,22$   
 $\beta_2 = 350,78$



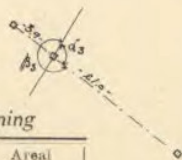
§ 404. År 1930 den 14 oktober blev den i enlighet med denna karta verkställda avstyckningsförrättning av överlantmätaren i Hallands län fastställd, betygar

På ämbetets vägnar:

*Oscar Erikson*



$d_3 = 110,20$   
 $\beta_3 = 289,80$



Service:

Med del avstyckade område följer rätt till dels den vid taga svitel å Flygholmen nr 1 för delägarnas gemensamma behov undantagna År-Novägen och

dels den vid hemmansstyckningen å  $\frac{1}{12}$  mll. Flygholmen 1<sup>8</sup> för delägarnas gemensamma behov undantagna vägen omfattande ägallig nr. 106 å hemmansstyckningskartan.

Avstyckningsbeskrivning

Bet. å kartan	Ägoslag	Areal		
		Höktat	Ar	Kvm.
1	Åker		0 08 00	
2	Avrösningsjord		0 06 50	
	Summa		0 14 50	

R. Nr. 19

Beteckningar

- rn = råsten
- rm = rör i mark
- rg = rör i gjutning
- ds = dubb i sten
- hs = borrhål i sten



**Akt nr:**

**13-HIS-200**

\*AU\$13-HIS-200\*

Hishult socken Nr 200

Handlingar

angående avstyckning från fastigheten

F L Y G H O L M E N 1<sup>7</sup>

eller 1/12 mantal Flygholmen nr. 1 litt. Ba

uti Hishults socken, Hallands län;

upprättade år 1930

av

Oscar Erikson.

t.f. Distrikts lantmätare.

Statblad. nr 20. 49/1931

Förrättnings-Nr 652.

Innehåller 9 skriftliga sidor

och 1 karta.

Kartor ..... rullade, ..... st. pl.  
..... 1 ..... akt, ..... små pl.

LANOLMSTYPOGR. ANSTALT

**N:r 200**

**Hishult**

Protokoll rörande avstyckning  
från fastigheten *Flygholmen 1<sup>7</sup>*  
eller  $\frac{1}{2}$  mantal *Flyghol-*  
*men nr 1* till *Bo*  
i *Stiskults* socken  
av Hallands län.

1 §.

År 1930 den 15 augusti.

Närvarande: Undertecknad förrättningsman och följande sakägare:

*Oskar Mellberg* och hans hustru *Esten Mell-*  
*berg*, ägare till fastigheten ifråga samt  
*Protilda Johansson* och *Hulda Ytterberg*,  
*vilka* nu gemensamt <sup>skola</sup> förvärva viss del  
därav.

2 §.

Ansökan till förrättningen upplästes och bilades protokollet

Se bil. A.

3 §.

Antecknades, att anledning till jäv mot förrättningsmannen icke  
förekom samt att biträde av gode män icke ansågs erforderligt.

4 §.

- Företeddes:
1. karta och handlingar rörande den 20 augusti 1862 fastställt laga skifte å *Flygholmen nr 1*.
  2. karta och handlingar rörande den 14 februari 1921 fastställd hemmansblyvning å  $\frac{1}{2}$  mtl *Flygholmen 1<sup>3</sup>*.
  3. lagfartsbrev utfärdat den 29 april 1930 och utvisande att lagfart samma dag under §130 meddelats för *Oskar Mellberg* och hans hustru *Esten Mellberg* å  $\frac{1}{2}$  mtl till *Bo* *Flygholmen 1<sup>7</sup>*.
  4. jordregisterutdrag.

5 §.

Sakägarna bestämde:

att styckningen skulle omfatta *ett mindre område bebä-*  
*get å ägofigurerna nr 54 och 55 å 1921 års hem-*  
*mansklypningskarta*

att med det avstyckade området skulle följa *rätt till dels*  
*den vid laga skiftet å Flygholmen nr 1 för del-*  
*ägarnas gemensamma behov undantagna kyrko-*  
*vägen och dels den vid hemmansklypningsen å*  
*1/6 mtl Flygholmen nr 3 för delägarnas gemensamma*  
*behov undantagna vägen omfattande ägofigur*  
*nr 106 å hemmansklypningskartan samt*

att med det avstyckade området icke skulle följa rätt till eller del-  
aktighet i de vid *hemmansklypningsen å 1/6 mtl Flygholmen nr 3*  
för delägarnas gemensamma behov i övrigt avsatta områden i ägor, som  
eljest äro gemensamma för styckningsfastigheten och andra fastigheter  
eller i de särskilda rättigheter och förmåner som tillkomme stycknings-  
fastigheten.

6 §.

Härefter företogs utredning rörande de omständigheter, som kunde  
vara av beskaffenhet att inverka på frågan, huruvida tillstånd till den  
ifrågasatta avstyckningen borde meddelas eller icke.

Över vad härvid förekommit upprättades skriftlig redogörelse.

Se Bil B

7 §.

Förrättningsmannen avgav följande

Utlåtande:

Den begärda avstyckningen är att hänföra till sådan, som avses i 19  
kap. 3 § sista stycket jorddelningslagen, och, på sätt framgår av den  
ovan under 6 § intagna redogörelsen, överensstämmer densamma med vad  
nämnda lag innehåller såsom villkor för att sådan avstyckning må ske.

På grund härav och då i övrigt intet förekommit, som kan utgöra hinder  
mot den föreslagna avstyckningen, prövar förrättningsmannen skäligt  
meddela tillstånd till densamma.

8 §.

Antecknades att anledning att underställa utlåtandet ägodelningsrättens prövning ej förekom.

9 §.

Förrättningsmannen beslöt, att genom mätning ny karta i skalan 1:1000 skulle upprättas och hade sakägarna intet att erinra häremot.

10 §.

Sedan härefter utstakning och utmärkande av styckningslinjerna verkställets, företogs uppmätning av det avstyckade området och upprättades härvid fogad karta.

11 §.

Bestämmande av gräns mot fastighet, som icke ingår i avstyckningsförrättningen, påfordrades ej av sakägarna och ansågs ej heller av förrättningsmannen nödigt, *enå dessa gränser voro å marken tydligt utmärkta.*

12 §.


R. Nr. 19 Sedan arealuträkning verkställets, varvid det avstyckade området befunnits innehålla 0,1450 hektar, tecknades avstyckningsbeskrivning å kartan, *och upprättades kopia* se Bil. C.

13 §.

*H. Ytterberg* utsågs att emottaga avskrift av förrättningshandlingarna och kopia av kartan. Denne anhöll att berörda avskrift måtte tillställas *hänne med porten* ~~.....~~

14 §.

Förrättningsmannen tillkommande gottgörelse för förrättningen, vilken jämlikt 35 § lantmäteritaxan uppgår till 35 kronor öre, skulle jämte övriga förrättningskostnader gäldas av *Johansson och Ytterberg gemensamt.*



## 15 §.

Förrättningen förklarades avslutad med tillkännagivande, att avskrift av förrättningshandlingarna komme att inom femton dagar härefter, på sätt ovan i 13 § sägs, tillställas vederbörande, samt att den, som vore missnöjd med under densamma meddelat beslut eller vidtagen åtgärd, ägde att fullfölja talan däremot hos Hallands läns *södra* domsagas ägodelningsrätt genom till ägodelningsrätten ställda besvär, som skulle ingivas till ägodelningsdomaren inom trettio dagar härefter eller på klagandens eget äventyr med posten insändas så tidigt, att de komme ägodelningsdomaren tillhanda inom ovannämnda tid.

Talan mot beloppet av förrättningsmannen tillkommande gottgörelse för förrättningen skulle inom tre månader härefter anhängiggöras genom stämning å förrättningsmannen till ovannämnda ägodelningsrätt.

*Flygholmen* den 15 augusti 1930

På tjänstens vägnar:

*Oscar Erikson*

*c. f. Distrikts-lantmätare.*

Förestående protokoll är för oss uppläst och varken härmed justerat.

Som ovan:

*Oskar Mellberg*

*Ester Mellberg*

*Bevilda Johanson*

*Hulda Jönberg*

Dnr. 652.  
Ink. d. 14. 8. 30.

Bil. A.  
2 §.

Till Herr Distriktslantmätaren i Laholms distrikt

Härmed anhålles om avstyckning från fastigheten *Flygholmen 17*

uti *Hishults* socken *Hallands* län.

*Flygholmen* den *14 augusti* 1930.

*Oskar Mellberg*  
*Ester Mellberg*



REDOGÖRELSE

för verkställd utredning rörande ifrågasatt avstyckning från fastigheten Flygholmen 1<sup>7</sup> eller 1/12 mantal Flygholmen nr. 1 litt. Ba i His-hults socken av Hallands län.

Nämnda fastighet har vid hemmansklyvning å 1/6 mantal Flygholmen 1<sup>3</sup>, vilken förrättning fastställts den 14 februari 1921, under litt. Ba erhållit alla sina ägor i två skiften.

Enligt den vid berörda jorddelningen upprättade beskrivningen

innehåller fastigheten:

åker . . . . .	2	90	70	hektar.
äng . . . . .	0	60	30	"
odlingsmark . . . . .				"
skogsmark . . . . .				"
annan avrösningsjord . . . . .	19	45	00	"
impediment . . . . .	0	14	30	"
summa	23	10	30	hektar.

~~Efter tiden för~~

Till styckningsfastigheten hör, bland annat, andel i dels den vid laga skiftet å Flygholmen nr. 1 för delägarnas gemensamma behov undantagna kyrkovägen,

dels den vid hemmansklyvningen å 1/6 mantal Flygholmen 1<sup>3</sup> för delägarnas gemensamma behov undantagna vägen omfattande ägofigur nr. 106 å hemmansklyvningskartan.



Avskrift.

Bil. C.  
12 s.

Köpebrev.

Undertecknade, äkta makar, upplåta och försälja härmed till Botilda Johansson och Hulda Ytterberg, Flygholmen, ett område beläget å vår ägande fastighet Flygholmen 1<sup>7</sup> eller 1/12 mantal Flygholmen nr. 1 litt. Ba i Hishults socken av Hallands län, sådant detta område blivit denna dag avstyckat av t.f. distriktslantmätaren Oscar Erikson.

Området innehåller i areal 0,1450 hektar.

Köpesumman, som utgör Femtic (50:--) kronor, har erlagts denna dag och varder sålunda härmed kvitterad.

Området försäljes gravationsfritt.

Alla med detta köp förenade kostnader för lagfarts vinande betalas av köparna.

Flygholmen den 15 augusti 1930.

Oskar Mellberg.

Ester Mellberg.

Makarna Mellbergs egenhändiga namnteckningar bevittna:

Oscar Erikson.

Gust. Gustafson.

Laholm.

Hishult. coll.

Rätt avskrivet betygar:

På tjänstens vägnar:

*Oscar Erikson.*

t.f. Distriktslantmätare.

9.

## KVITTO.

Att jag denna dag bekommit vederbörliga avskrifter av förrättningshandlingarna angående  
ställd <sup>7</sup> avstyckning från fastigheten Flygholmen 1

uti Hishults socken Hallands län,

erkännes.

Flygholmen den 21 augusti 1930.

*Hulda Nyberg*