

Ärende Avstyckning från Brånalt 1:2		Kommun Laholm	Län Halland
Registerområde Knäred		Nybildade fastigheter Brånalt 1:23	
Förrättningslantmätare <i>Eric Skjöldebrand</i>		Registreringsdatum 1975-05-30	
		<input checked="" type="checkbox"/> Uppgift om åtgärd förrättningen avsett har införts i fastighetsregistret <i>Monica Samuelsson</i> För fastighetsregistermyndigheten	
Fastighet, område, m m	Fig	Areal <del>helt</del> m <sup>2</sup> avstår	erhåller
		+ ändring/ - summa	Ägare, uppgifter till lokal skattemyndighet och andra anmärkningar

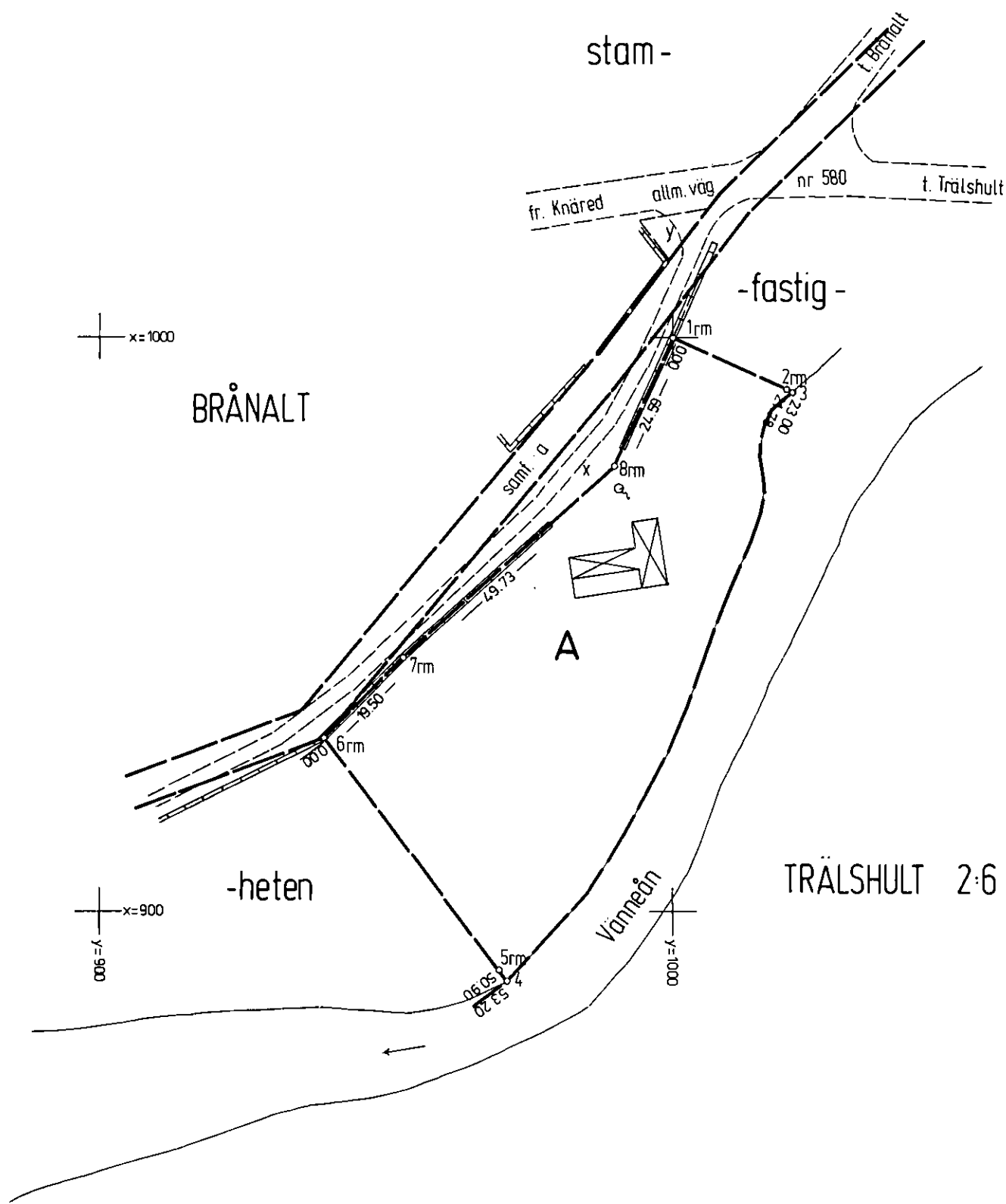
TEKNISK BESKRIVNING  
Koordinatförteckning  
System: fristående

Punkt	mark	x	y
1	rm	1000,00	1000,00
2	rm	991,01	1019,84
3	-	990,51	1020,95
4	-	887,93	971,16
5	rm	889,77	969,78
6	rm	930,41	939,18
7	rm	944,27	952,93
8	rm	977,61	989,85

rm = rör i mark

Lotten A Brånalt 1:23 3930 Brita Samuelsson, Magnolievej 40, 2500 Valby, Köpenhamn, Danmark 00-2-16

Nybildning av servitut  
Med lotten A (härskande) följer rätt att för utfart använda områdena x och y å Brånalt 1:2 (tjänande) samt de delar av samfälligheten a, där befintlig väg går.



Nyttillkomna gränser: 4-5-6-7-8-1-2-3-4.

För det tekniska innehållet svarar

Skala | Reg karta, lägesangivning

1:1000 | 4330:72

Framställd genom


Nymätning

Mätning | Beräkning | Kartering | Ritn redigering

*ke* | *ke* | *J.A.* | *J.A.*

**Nr 1180 Knäred**

**Nr 1180 Knäred**



**Akt nr:**

**13 - KNÄ - 1180**

\*AU\$13-KN\$E-1180\*

Halmstads lantmäteridistrikt

Knäred  
1180

**HANDLINGAR**

Upprättade år 1975	Dnr 418/74
Ärende  Avstyckning från Brånalt 1:2	
Registerområde Knäred	
Kommun Laholm	Län Halland



Till akten hör

..... 1 band

..... 27 numrerade sidor

..... inneliggande karta

..... 1 annan karta

Nr 1180

Knäred

!... band ..... sidor

Kartor: 1 akt / små pl  
st pl rull

## FASTIGHETSBLDNINGSMYNDIGHETEN

## PROTOKOLL

Sida

Aktbilaga

Datum

1 (2)  
Dnr



PR \_\_\_\_\_

Halmstads lantmäteridistrikt

1975-04-18

418/74

Ärenden	Avstyckning från Brånalt 1:2		
	Registerområde Knäred	Kommun Laholm	Län Halland
Förättningslantmätare	Namn Eric Skjöldebrand		Handläggningsställe FBN:s kontor
Protokollförelse	Namn Densarme		Handläggning <input checked="" type="checkbox"/> Utan sammanträde <input type="checkbox"/> Med sammanträde
Sakägare m m	Namn m m Brita Samuelsson, sökande och ägare till Brånalt 1:2 och blivande ägare till styckningslotten, Lantbruksnämnden i Hallands län, sökande och blivande ägare till stamfastigheten		
Yrkande	Se ansökan, aktbil A, köpekontrakt, aktbil B, samt överenskommelse, aktbil C.		
Utredning rörande förordnande enl 15 § NVL	Styckningsområdet är beläget inom område intill Vänneån, för vilket förordnande enligt 15 § NVL utfärdats 1966-12-30. Överlantmätaren har efter besök på platsen tillsammans med förättningslantmätaren och sakägarna avlättat yttrande, se aktbil D, utvisande bedömning rörande möjlighet till avstyckning av visst område runt omkring befintlig fritidsstuga. Han har även föreslagit åtgärd för bibehållande av utsikt från samma stuga.		
Fastighetsbildningsbeslut	<p>Skäl:</p> <p>Styckningslotten, som är bebyggd, är avsedd att användas för fritidsändamål. Avstyckningen strider inte mot bestämmelserna i 3 kap 3 § fastighetsbildningslagen.</p> <p>Även om avstyckningen strider mot förordnandet enligt naturvårdslagen, synes befintligheten av stugan, som är av betydligt värde, omöjliggöra för allmänheten att fritt använda åstranden som strövområde i den del, där den föreslagna lotten är belägen.</p> <p>Styckningslottens utfart har tryggats genom servitut och rätt att använda samfällig väg, i vilken stamfastigheten äger andel.</p> <p>Beslut:</p> <p>Fastighetsbildning skall ske enligt karta, aktbilaga KA <del>beskrivning, aktbilaga BE</del></p> <p>Avstyckad fastighet skall inte besväras av fordran som avses i 10 kap 9 § första stycket fastighetsbildningslagen (FBL).</p>		

Fördelning av förrättningskostnaderna	Lantbruksnämnden hela kostnaden.
Aktmottagare	Brita Samuelsson, Magnolievej 40, 2500 Valby, Köpenhamn, Danmark.
Avslutningsbeslut och besvärshänvisning	<p>Förrättningen avslutas. Den med förrättningen eller beslutet missnöjde får anföra besvär hos Halmstads tingsrätt, fastighetsdomstolen, box 118, 301 03 Halmstad 1. Besvären skall ha kommit in till tingsrätten inom fyra veckor från denna dag eller senast den <u>den 16 maj 1975</u></p> <p>Om besvär anförs skall vid besvärslagan fogas två avskrif- ter av denna och av handlingar som eventuellt hör till in- lagen.</p> <p>Vid protokollet</p> 
Protokollet upp- satt/ <del>upprisat</del> Datum 1975-04-18	Förrättningen godkännes:
 förrättningslant- mätare	

Blankettutgivare  
FASTIGHETSBLDNINGSMYNDIGHETEN

Blanketten bör ifyllas så fullständigt som möjligt.  
Detta underlättar handläggningen. Markera  
med x i tillämpliga rutor. Var god skriv tydligt.

## ANSÖKAN

om fastighetsbildning m m  
Datum

1974-10-14

Sändes till

Ifylles av myndigheten	
Sida	Aktbilaga
1 (2)	A
Dnr	
Delg nr	

## FASTIGHETSBLDNINGSMYNDIGHETEN

Specialenhet nr 1 i Hallands län

Ink. 1974-10-29

Dnr. 418/74

Fastighetsbildningsmyndigheten  
Specialenhet nr 1  
Kyrkogatan 13  
302 42 Halmstad

Ansökningen avser <sup>1</sup>	<input checked="" type="checkbox"/> avstyckning från:	<input type="checkbox"/> annan åtgärd nämtigen:
Brånalt 1:2		
Registerområde (socken)	Kommun	Län
Knäred	Laholm	N

## Uppgifter när ansökningen avser avstyckning

Avstyckningen avser		
<input type="checkbox"/> Helårsbostad	<input checked="" type="checkbox"/> Fritidsbostad	<input checked="" type="checkbox"/> Jord- eller skogsbruksändamål
<input type="checkbox"/> Annat ändamål nämtigen:		
Övertåtelsehandling rörande område som skall avstyckas är		
<input type="checkbox"/> Ej upprättad	<input type="checkbox"/> Upprättad <sup>2</sup> den (bifogas)	30/9 resp. 3/10 1974
Köp, byte eller gåva avseende område av fastighet är giltigt endast om fastighetsbildning har sökts senast sex månader efter den dag övertåtelsehandlingen upprättades.		<input checked="" type="checkbox"/> Området är bebyggt
		<input type="checkbox"/> Byggnadstov är bevitjat den:

Sökandes namnunderskrift<sup>3</sup>

På lantbruksnämndens vägnar:

*Inger Eriksson*

## Uppgifter om de personer som berörs av åtgärden (sakägare)

Ägare till	Sakägare i egenskap av
Brånalt 1:2	<input type="checkbox"/> Sökande
Namn, yrke/titel	<input type="checkbox"/> Köpare <sup>4</sup>
Fru Brita Samuelsson, Magnolievej 40,	<input checked="" type="checkbox"/> Säljare <sup>4</sup>
Utdelningsadress	Telefon (även riktnummer)
Valby 2500	00945/182/1185
Ortsadress (även postnummer)	Köpenhamn
Ägare till	Sakägare i egenskap av
Brånalt 1:2 mvu	<input checked="" type="checkbox"/> Sökande
Namn, yrke/titel	<input checked="" type="checkbox"/> Köpare <sup>4</sup>
Lantbruksnämnden i Hallands län	<input type="checkbox"/> Säljare <sup>4</sup>
Utdelningsadress	Telefon (även riktnummer)
box 191	035/118360
Ortsadress (även postnummer)	301 04 Halmstad 1

<sup>1, 2, 3, 4</sup> Se anvisningar på nästa sida.

Vänd

Blanketten bör ifyllas så fullständigt som möjligt. Detta underlättar handläggningen. Markera med X i ev tillämpliga rutor.  
Var god skriv tydligt.

Ifylles av myndigheten	
Sida	Aktbilaga
2	A
Dnr	

Ägare till	Sakägare i egenskap av
	<input type="checkbox"/> Sökande
Namn, yrke/titel	<input type="checkbox"/> Köpare <sup>4</sup>
Utdelningsadress	<input type="checkbox"/> Säljare <sup>4</sup>
Ortsadress (även postnummer)	Telefon (även riktnummer)
Ägare till	Sakägare i egenskap av
	<input type="checkbox"/> Sökande
Namn, yrke/titel	<input type="checkbox"/> Köpare <sup>4</sup>
Utdelningsadress	<input type="checkbox"/> Säljare <sup>4</sup>
Ortsadress (även postnummer)	Telefon (även riktnummer)
Ägare till	Sakägare i egenskap av
	<input type="checkbox"/> Sökande
Namn, yrke/titel	<input type="checkbox"/> Köpare <sup>4</sup>
Utdelningsadress	<input type="checkbox"/> Säljare <sup>4</sup>
Ortsadress (även postnummer)	Telefon (även riktnummer)
Ägare till	Sakägare i egenskap av
	<input type="checkbox"/> Sökande
Namn, yrke/titel	<input type="checkbox"/> Köpare <sup>4</sup>
Utdelningsadress	<input type="checkbox"/> Säljare <sup>4</sup>
Ortsadress (även postnummer)	Telefon (även riktnummer)

**Anvisningar**

<sup>1</sup> En enkel kartskiss kan fogas till ansökningen, t ex i blyerts på genomskinligt papper från tillgänglig karta (förrättningskarta, ekonomisk karta, byggnadsövs-karta e d). Ange om möjligt angränsande fastigheter (eller dessas ägare), vägar, väderstreck o d. Om statligt bostadslån skall utnyttjas eller om förvärvstillstånd eller dispens från byggnadsförbud behövs bör antecknas om sådant söks (kopia av eventuellt beslut i sådant ärende bifogas).

<sup>2</sup> Om överlåtelsehandling är upprättad skall bestyrkt avskrift av denna insändas (helst i två maskinskrivna exemplar). Observera att köpet annars kan bli ogiltigt.

<sup>3</sup> Har fastighet flera delägare undertecknas ansökan av samtliga. Handläggningen underlättas om alla sakägare skriver under ansökningen. Om sökanden är dödsbo bör kopia av boupp-teckning bifogas. Avstyckning får sökas av förvärvaren av område om överlåtelsehandling finns upprättad. Ansökan får göras genom ombud, som skall bifoga fullmakt. Företrädare för bolag, förening e d skall bifoga registreringsbevis eller protokollsutdrag.

<sup>4</sup> Vid avstyckning anges både säljare och köpare. Om överlåtelsehandling inte har upprättats men vis köpare till avstyckningsområdet ändå finns anges också denne.

**Fastighetsbildningsmyndighetens anteckningar**

Datum

Handläggningen överlätes på

Enhetschef



## K Ö P E K O N T R A K T

SÄLJARE Fru Brita Samuelsson, personnummer 300405-4528,  
Magnolievej 40, 2500 Valby, Köpenhamn.

KÖPARE Staten genom lantbruksnämnden i Hallands län.

EGENDOM som säljaren överlåter på köparen:  
Fastigheten Brånalt 1:2 i Knäreds socken, Laholms  
kommun, med undantag av ett tomtområde med därå  
befintlig bostadsbyggnad.

## KÖPEVILLKOR:

1. Köpeskillingen är Åttiotvåtusen (82 000) kronor.
2. Köpeskillingen skall betalas kontant på tillträdesdagen.
3. Tillträdesdag är den 1 november 1974 eller den senare dag då under punkt 15 angivna villkor uppfyllts.
4. Löpande utgifter för egendomen betalas till den del de belöper på tiden före tillträdesdagen av säljaren och från och med tillträdesdagen av köparen.
5. Säljaren garanterar, att avverkning eller upplåtelse av avverkningsrätt ej skett efter den 9 juli 1974, då köparen besiktigat fastigheten.
6. Säljaren förbinder sig att från och med den dag denna köpehandling undertecknats ej avverka i egendomens skog.
7. Säljaren garanterar, att egendomens skog hålles brandförsäkrad till fulla värdet intill tillträdesdagen. Skulle skogen före tillträdesdagen helt eller delvis förstöras av brand, får köparen häva köpet. Står köpet ändå fast, uppstår säljaren brandskadeersättningen såsom avräkning på köpeskillingen till den del denna är ogulden.
8. När köpeskillingen erlagts skall köpebrev utfärdas, som överlämnas till köparen jämte övriga för lagfart erforderliga handlingar ävensom övriga handlingar rörande egendomen, som är av betydelse för köparen såsom ägare av densamma.
9. Lagfartskostnader för detta köp betalas av köparen.
10. Det ankommer på köparen att inom sex månader från köpekontraktets dag hos fastighetsbildningsmyndigheten ansöka om fastighetsbildning.
11. Det från försäljningen undantagna områdets gränser är överenskomna på marken vid besiktning av fastigheten den 23 september 1974 samt å bifogade kartsnitt betecknade med

litt. A och B. Säljare och köpare förbinder sig dock att godtaga de mindre ändringar beträffande tomtområdets utformning som fastighetsbildningsmyndigheten kan finna erforderliga. Dyliga ändringar skall ej inverka på den överenskomna köpeskillingen.

12. Med det undantagna området skall följa dels rätt att använda angränsande väg ut till allmän väg dels rätt till fri utsikt över den del av stamfastigheten som på förut sagda kartskiss utmärkts med litt. C. Denna rättighet må utan hörande av ägaren till Brånalt 1:2 av ägaren till det undantagna området intecknas i Brånalt 1:2.

Servitutet innebär rätt för ägaren till det undantagna området att inom "utsiktsområdet" (= litt. C) företaga avverkning och uppröjning av skymmande träd och buskar.

Utom vad här sagts skall med det undantagna området ej följa några styckningsfastigheten tillkommande rättigheter eller tilllydenheter.

13. Kostnader för fastighetsbildningsförrättningen samt hantlangnings- och materialkostnader betalas av köparen.

14. Säljare och köpare har ej träffat någon överenskommelse eller åtagit sig någon förpliktelse utöver vad som uttryckligen angivits i detta kontrakt.

15. Detta köpekontrakt har upprättats i två exemplar, varav säljare och köpare tagit var sitt. Kontraktet är bindande för säljaren endast under förutsättning att hon erhåller tillstånd att förvärva fastigheten Brånalt 1:2 samt för köparen först sedan det godkänts av lantbruksnämnden.

Köpenhamn den 30/9 1974

Halmstad den 30 okt. 1974  
På lantbruksnämndens vägnar:

Brita Samuelson

[Signature]

Säljare  
Godkännes:  
B. S. Samuelson  
Säljarens make

Köpare

Säljarens och hennes makes  
egenhändiga namnteckningar  
bevittnas:

[Signature]  
Namn

[Signature]  
Adress

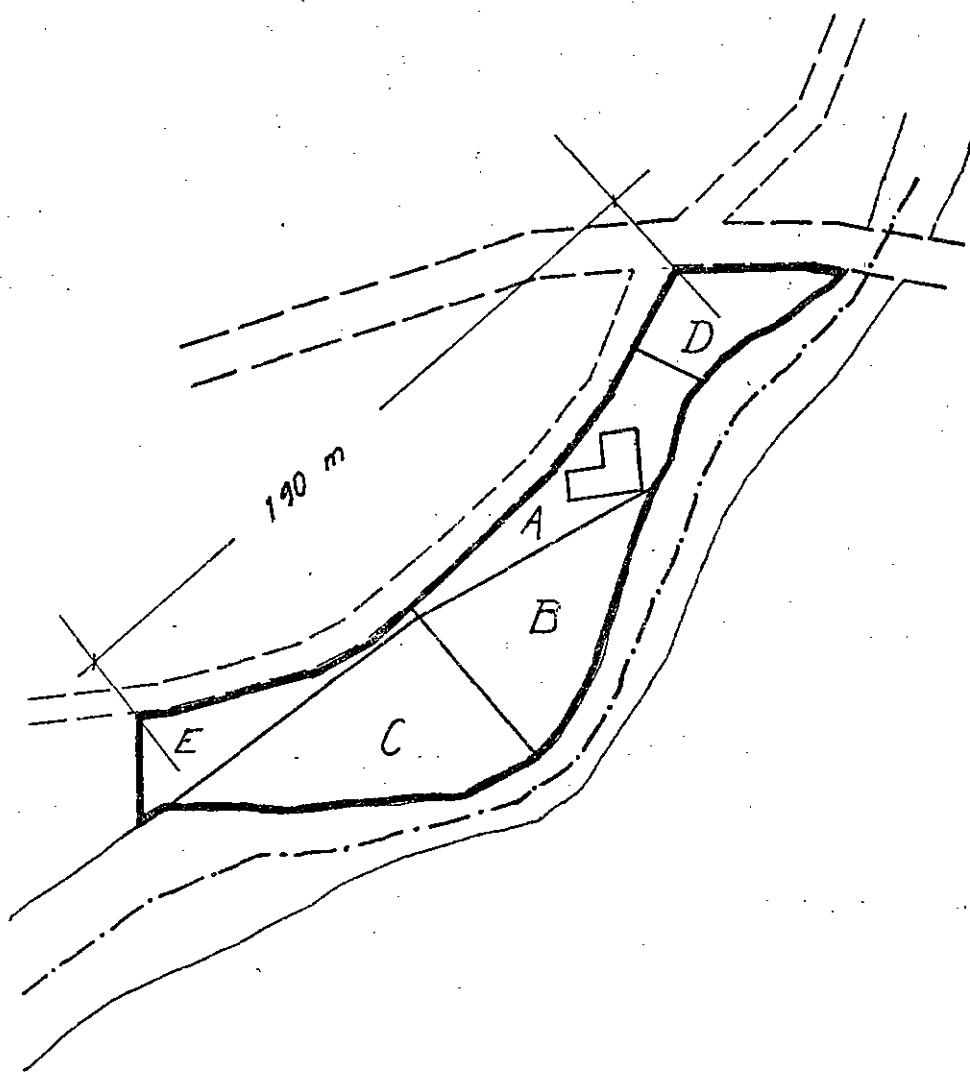
[Signature]  
Namn

B. S. Samuelson 99 D 11  
Adress  
2000 Halmstad S.

507 11667  
Fotokopierad i likhet  
med original  
[Signature]

ta Samuelsson, Magnolievej 40, 2500 Valby,  
Köpenham, säljare, och Staten genom lant-  
bruksnämnden i Hallands län, köpare, avseen-  
de fastigheten Bränålt 1:2 m v u.

Skala: 1:2000



Utdrag ur föredragningslista med beslut förd vid  
Lantbruksnämndens i Hallands län sammanträde  
i Halmstad den 3 oktober 1974

- Plenum  
 Strukturdelegation  
 Produktionsdelegation

Närvarande: ledamöter: landshövding Yngve Holmberg (ordf), godkännare Olle Nilsson, landstingsman Sven Pettersson, lantbrukare Ingvar Bengtsson (suppl), Sverlantmätare Erik Skommar, länsjägare Bertil Liljequist, lantbruksdirektör Magnus Wisslander

Övriga närvarande: avdelningsdirektör Ingvar Eriksson samt föredragande tjänstemän

Föredragande: 1:e lantbrukskonsulent Ragnar Eriksson

Nr 185

Hembud och inköp

BJN: 542  
21  
1176/74  
8-353

Godkänna prel köpekontrakt med Brita Samuelsson, Magnolievej 40, 2500 Valby, Köpenhamn, avseende fastigheten Bränalt 1:2 i Knäreds socken, med undantag av ett tomtområde med därå befintlig bostadsbyggnad.

Areal: 20 ha, varav 16 ha skogsmark  
Tax.värde: 12 000 kronor  
Pris: 82 000 kronor.

Beslut: Godkännes.

In fidem:

Gerd Johanson

Justerat:  
Yngve Holmberg  
Ingvar Eriksson

I tjänsten:

*Gerd Johanson*

## ÖVERENSKOMMELSE

Mellan undertecknade, å ena sidan fru Brita Samuelsson, Valby, Köpenhamn, och den andra lantbruksnämnden i Hallands län har genom köpekontrakt 30/9 resp 3/10 1974 överenskommit, att fastigheten Brånalt 1:2 i Knäreds socken, Laholms kommun, med undantag av mindre fritidsområde försäljes till lantbruksnämnden.

Parterna har tagit del av den upprättade förrättningskartan beträffande avstyckning, sökt av lantbruksnämnden och härigenom biträdd av säljaren. Vi har även erfarit, att arealen å styckningslotten A beräknats till 3930 kvm.

Vi är överens om att det från försäljningen undantagna området, som skall avstyckas, skall utgöra den redovisade styckningslotten A.


Säljaren skall vara aktmottagare.

Köpekontraktets punkt 12 angående rätt till användande av utfartsväg skall regleras genom nybildning av servitut, innebärande rätt att använda de områden, som på förrättningskartan kommer att redovisas med x och y å Brånalt 1:2 samt erforderliga delar av samfällda f.d. häradsvägen a, i vilken Brånalt 1:2 äger andel.

Parterna är överens om att avstyckningsförrättningen kan avslutas utan särskilt sammanträde.

Halmstad den 25/3 1975.

På lantbruksnämndens vägnar:



Valby, Köpenhamn den 1/4 1975.



Brita Samuelsson

1974-09-25

AD 185/74

Lantbruksnämnden i  
Hallands län  
Halmstad

Angående ifrågasatt fastighetsbildning berörande fastighe-  
ten Brånalt 1:2 i Knäreds socken, Laholms kommun.

Edert ärende 201 979/74.

Sedan Ni för yttrande hit översänt handlingar bl a avseende avstyckning av tomtplats för befintligt bostadshus å fastigheten Brånalt 1:2 får jag med återställande av remisshandlingarna anföra följande:

Ifrågasatt styckningslott är belägen inom område för vilket gäller förordnande enligt 15 § NVL utfärdat 1966-12-30, avseende bl a ett 50 meter brett område på båda sidor om Vänneån.

Med anledning härav har den ifrågasatta styckningslotten besiktigats på platsen 1974-09-23 av undertecknad och distrikt lantmätaren Eric Skjöldebrand, Halmstads lantmäteridistrikt. Vid besiktningen närvar Britta Samuelsson och Ragnar Eriksson. Därvid utröntes att den föreslagna styckningslotten består av två delar, dels ett högre liggande område i nordost och dels ett lägre område i sydväst. Det högre liggande området betecknas på bifogad kopia av en kartskiss som upprättats över styckningslotten med litt A och D medan de lägre partierna betecknas med litt B, C och E. Området D närmast vägkorset är beväxt med ungskog av gran. Området A är öppet vid huset men i sin norra del beväxt med ungskog av gran. Även området sydväst om huset utgörs av skogsmark. Områdena B, C och E utgöres av strandäng och är så gott som trädlösa. Tidigare busksly inom områdena har herbecidbehandlats med gott resultat. Vid södra spetsen av området B finns bland annat ett gammalt äppelträd.

Det utrymme som tagits i anspråk till tomt för befintligt bostadshus synes skäligen böra begränsas till områdena A och B. Området D däremot har ej tomtplatskaraktär. Även om detta områdes betydelse ur strandskyddssynpunkt är relativt ringa bör det med hänsyn till strandskyddsbestämmelserna och fastighetsbildningslagens regler om lämplig utformning av ny fastighet ej ingå i tomtplatsen. Områdena C och E bildar ett öppet område mellan den samfälliga vägen i norr och Vänneån i söder med en vacker utblick över Vänneån. Områdena bedömes utgöra särskilt värdefulla strandområden vid Vänneån varför hinder möter jämlikt 16 § NVL att ta om-

1974-09-25

AD 185/74

rådena C och E i anspråk som tomt.

Fru Samuelsson anförde vid besiktningen bl a att fastighetens värde skulle nedgå betydligt om området C ej hölls fritt från skymmande träd och buskar. Hennes önskemål om att hålla C öppet överensstämmer helt med det allmännas synpunkter om god landskapsvård. På grund härav synes det vara möjligt att till köpekontraktet mellan lantbruksnämnden och fru Samuelsson foga en bestämmelse om att här avsedd fritidsfastighet (härskande) skall äga rätt att för bibehållande av utsikt över Vänneån hålla området C inom stamfastigheten (tjänande) fritt från skymmande träd och buskar och att denna bestämmelse skulle tryggas genom särskilt servitutsavtal.

Distriktslantmätare Eric Skjöldebrand anförde att byggnadsnämnden i Laholms kommun vid samråd uttalat att lämplig övre gräns för styckningslott utgör cirka 3 000m<sup>2</sup>. Då styckningslotten var bebyggd och områdena A och B tillsammans omfattade cirka 3 000 m<sup>2</sup> torde enligt distriktslantmätarens uppfattning förutsättningar föreligga för avstyckning av områdena A och B till särskild fastighet.

Erik Skogmar

Kopia:

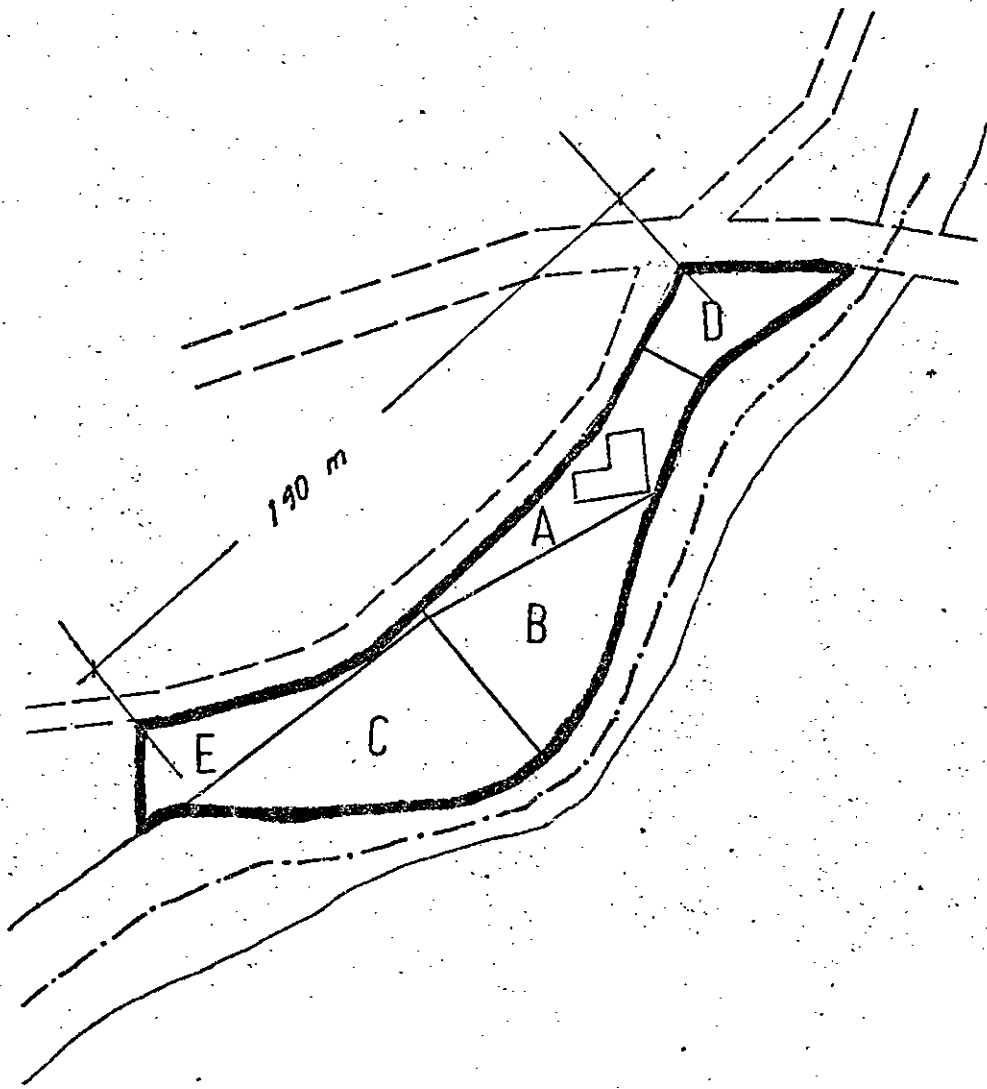
Fastighetsbildningsmyndigheten i Halmstads distrikt  
Erita Samuelsson, Magnolievej 40, 2500 Valby, Köpenhamn

Att denna XEROKOPIA överensstämmer  
med originalet intygas

Margareta Puderis....  
HGRIN

undantagits vid försäljning, av försäljnings  
till lantbruksnämnden i Hallands län en-  
ligt köpekontrakt den

Skala: 1:2000



Gen. lantm. 4330



## Halmstads lantmäteridistrikt

118/74

Knä

Atgårdstyper	Berörda fastigheter	Registerområde
Avst.	Bränalt 1:2	Knäred
Kommunkod (4)	Kommunnamn (20)	Sökande
1381	Laholm	Lantbruksnämnden i Hallands län
Atgårdstyper, kod	Ink datum (6)	Box 191
11	74-10-29	301 04 HALMSTAD
<input type="checkbox"/> Flera sökande		

Aktbilaga	Datum	Vidtagen åtgärd eller Inkommen handling <sup>1</sup>	Anmärkningar
KA		Förrättningskarta Antal blad	
		<input checked="" type="checkbox"/> Upprättad <input type="checkbox"/> Inte upprättad	1
A	74-10-29	Ansökan	
	75-03-13	Sket + Ö + kartkop. t. LN	
	74-10-29	Köpekontrakt	
	75-04-03	Överenskommelse	
D		Ölms ytt.	
	75-04-09	Underr. om avst. u s.c 75-04-18/eld	
PR	75-04-18	avslutning. Protokoll.	
		<input type="checkbox"/> Forts på tillägsblad	

<sup>1</sup> Protokoll bilägs som aktbilagor PR 1, PR 2 osv i kronologisk ordning

## Underrättelse till byggnadsnämnden (BN)

<input checked="" type="checkbox"/> BN underrättad om förrättningen	Datum, sign 74-11-08/CA	Samråd med BN	Datum, sign 31/10 74/
<input type="checkbox"/> BN underrättad om sammanträdet den		<input checked="" type="checkbox"/> Med BN:s företrädare	
<input type="checkbox"/> BN underrättad om sammanträdet den		Titel, namn: BN:s ORDF ÅKE CRONQVIST	
<input type="checkbox"/> BN underrättad om förrättningens avslutande	75-04-09/efv	Resultat av samrådet med BN	
Anteckningar om samråd (också datum och sign)		<input checked="" type="checkbox"/> Ingen erinran	<input type="checkbox"/> Yttrande inhämtas
		<input type="checkbox"/> Uttalande se aktbil	<input type="checkbox"/> BN:s synpunkter se nedan

Expeditioner från FBM	Exp datum, sign	Expeditioner från FBM	Exp datum, sign
<input checked="" type="checkbox"/> Akt till LSt/FRM inom f v	75-04-25/CA	<input type="checkbox"/> Underrättelse till IM om likvid m m (27 § FBLK)	
<input type="checkbox"/> Akt till FRM efter 4 v		<input type="checkbox"/>	
<input type="checkbox"/> Akt till LSt/FRM, förrättn godk		<input type="checkbox"/>	
<input type="checkbox"/> Aktkopia till ÖLM f v b		Vid sammanläggning	
<input type="checkbox"/> Aktkopia till sakägaren		<input type="checkbox"/> Underättelse till IM om ansökan	
<input type="checkbox"/>		<input type="checkbox"/> Begäran till IM om yttrande	
<input type="checkbox"/> Fastighetsbildningsbeslut till LSt inom 1 v (25 § FBLK)		Bifogade handlingar:	
<input type="checkbox"/> Tillståndsbeslut till LSt inom 1 v (25 § FBLK)			
<input type="checkbox"/> Begäran om reg till FRM		<input type="checkbox"/> Underrättelse till IM om f-beslut	
<input type="checkbox"/> Akten bifogas		<input type="checkbox"/> Underrättelse till IM om att sökt sml ej skall genomföras	
<input type="checkbox"/> Akten bifogas ej			
<input type="checkbox"/>			

## FBM:S BESLUT OM INSTÄLLANDE AV FÖRRÄTTNINGEN

Ansöknigen återkallad. Förrättningen inställes. Förrättningskostnaderna skall betalas av

Den som är missnöjd med beslutet får anföra besvär hos fastighetsdomstolen i länet inom fyra veckor från denna dag.

(Datum)

(Förrättningslantmätare)

Beslutet godkännes. Jag/vi har inte överlåtit område som ansöknigen avsåg. (Stryks om meningen inte gäller.)

(Sökande)