

K A R T A

Avstyckning från EGERNAHULT 1:10

Knäreds socken, Laholms kommun
av Hallands län.

Upprättad vid nymätning år 1978 av

Eric Skjöldebrand
Eric Skjöldebrand
förrättningslantmätare

Bengt Karlsson
Bengt Karlsson
ingenjör

Dnr: N1 316/77

Skala: 1:1000

Lägesangivning: 4259:49

FASTIGHETSÄRÄTSLIG BESKRIVNING
aktbil BE1

TEKNISK BESKRIVNING
aktbil BE2

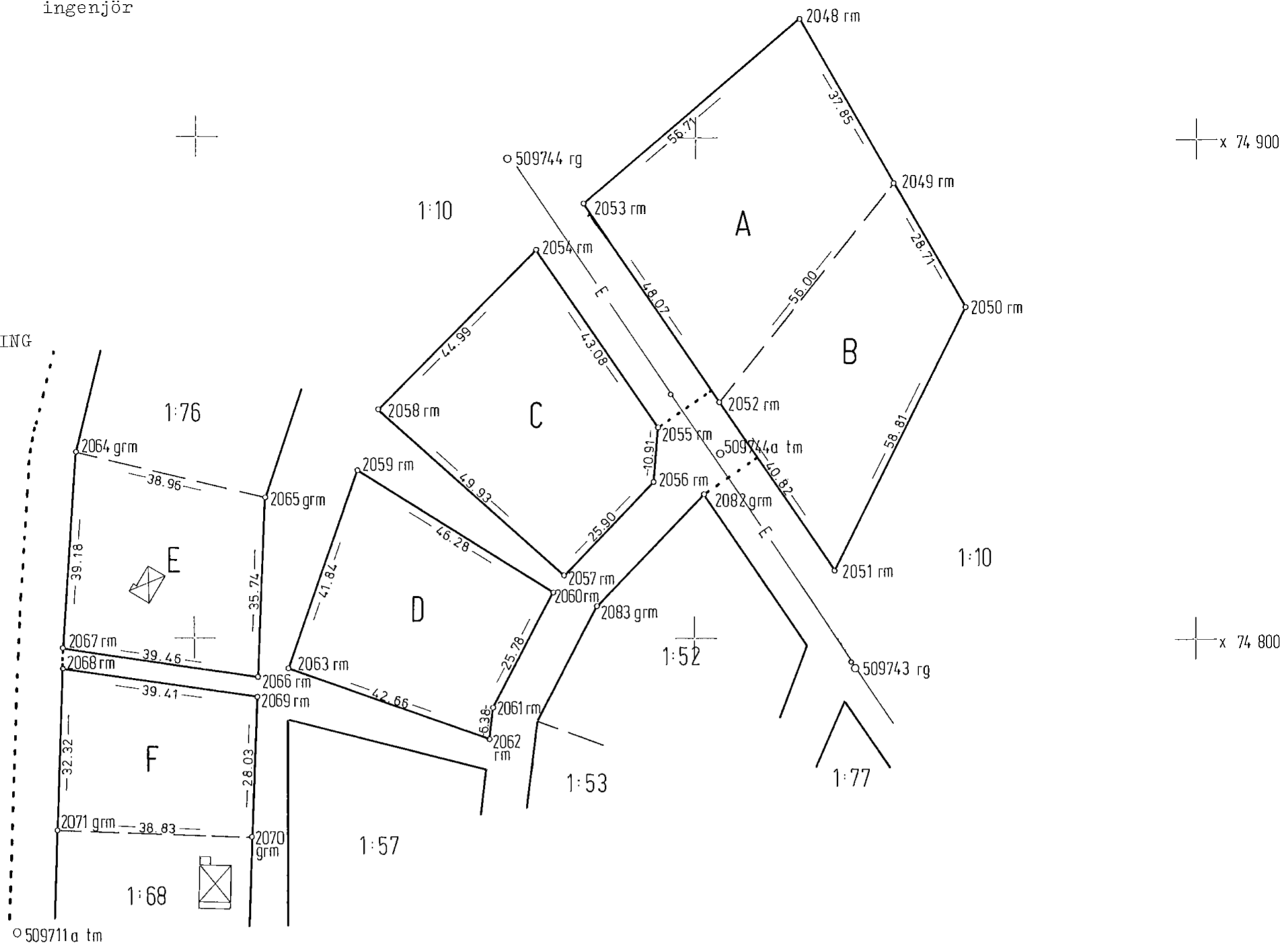
REGISTRERING

Datum
1978-10-06

Införing i fastighetsregistret har
verkställts beträffande

Bloss Nilsson

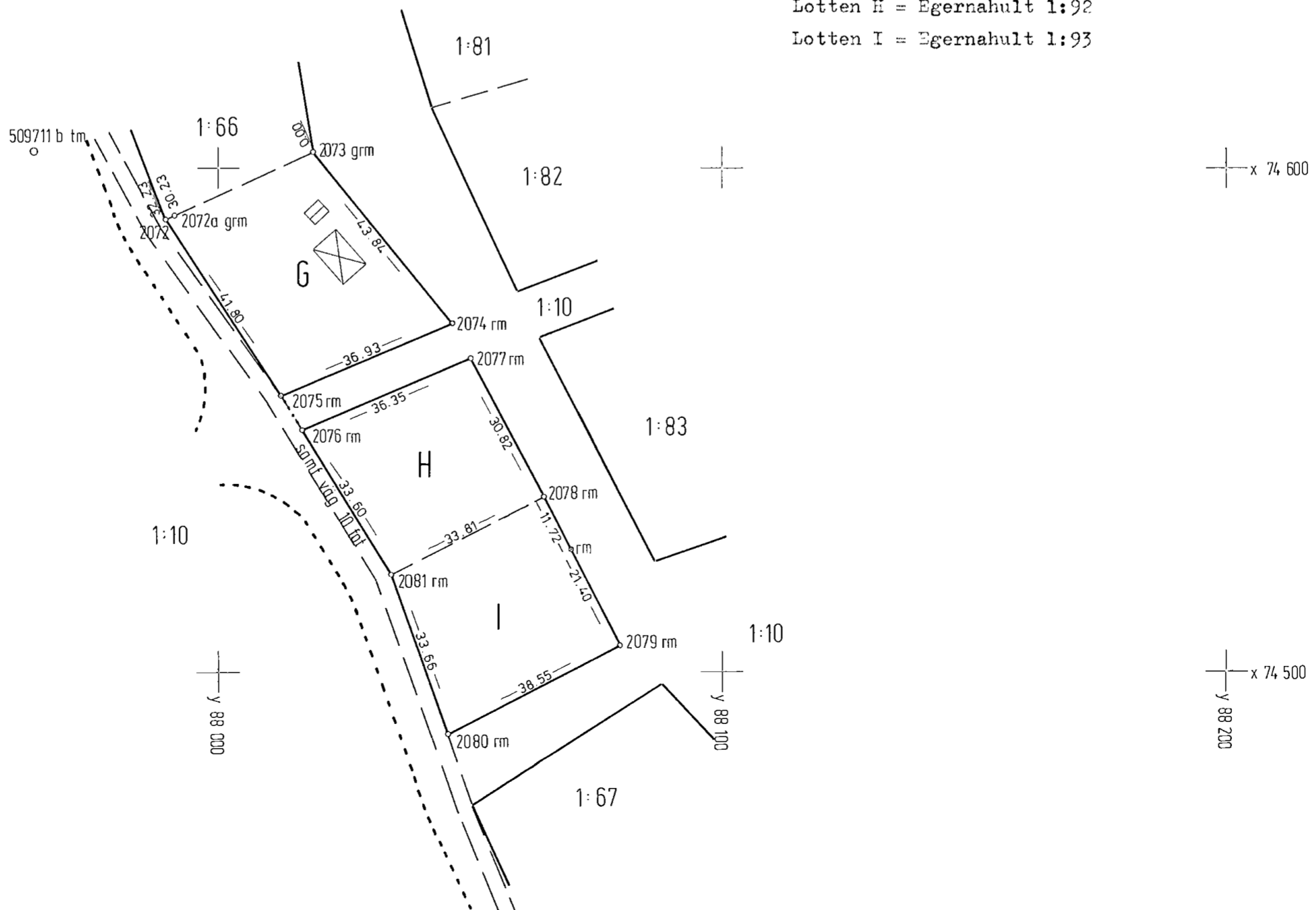
För fastighetsregistermyndigheten



EGERNAHULT

Nyttillkomna gränser:
Samtliga av förrättningen berörda
med undantag av 2064-2065, 2070-2071, 2072-2072a-2073,
2076-2081-2080.

- Lotten A = Egernahult 1:85
- Lotten B = Egernahult 1:86
- Lotten C = Egernahult 1:87
- Lotten D = Egernahult 1:88
- Lotten E = Egernahult 1:89
- Lotten F = Egernahult 1:90
- Lotten G = Egernahult 1:91
- Lotten H = Egernahult 1:92
- Lotten I = Egernahult 1:93





Halland

Knäred socken

Akt nr:

13 - KNÄ

-

1262

FASTIGHETSBILDNINGSMYNDIGHETEN

Halmstads lantmäteridistrikt

Knäred
1262

HANDLINGAR

Upprättade år 1978	Dnr N1 316/77
Ärende Avstyckning från Egernahult 1:10	
Registerområde Knäred	
Kommun Laholm	Län Halland

Ankom till
REVISORSTYRELSEN I HALLANDS
fastighetsregistermyndighet

28 SEP 1978

768/78

Till akten hör

- _____ band
- _____ numrerade sidor
- _____ Inneliggande karta
- _____ annan karta

1 band 17 sidor
Kartor: 1 akt at
1 små pl st pl
rull

Nr 1262

Knäred

FASTIGHETSBLDNINGSMYNDIGHETEN
Halmstads lantmäteridistrikt

BESKRIVNING

Datum

1978-08-30

Sida

1
Dnr

N1 316/77


Aktbilaga

BE 1

Ärende Avstyckning från Egernahult 1:10	Kommun Laholm	Län Halland
Registerområde Knäred	Registreringsdatum 1978-10-06	Dnr 768/78
<input checked="" type="checkbox"/> Uppgift om åtgärd för- rättningen avsett har in- förts i fastighetsregistret		
<i>Blaa Nilsson</i> För fastighetsregistermyndigheten		

Fastighet, område m m 1	Fig 2	Areal total m ²		± ändring/summa 4	Ägare, uppgifter till lokal skattemyndighet och andra anmärkningar 5
		delareal 3			
<u>Lotten A</u>		Egernahult 1:85		2341	Arne Gustafsson, Allarp, 310 11 Skottorp. 00-12 (samtliga lotter A - I)
<u>Lotten B</u>		Egernahult 1:86		1795	
<u>Lotten C</u>		Egernahult 1:87		1904	
<u>Lotten D</u>		Egernahult 1:88		1592	
<u>Lotten E</u>		Egernahult 1:89		1453	
<u>Lotten F</u>		Egernahult 1:90		1177	
<u>Lotten G</u>		Egernahult 1:91		1443	
<u>Lotten H</u>		Egernahult 1:92		1125	
<u>Lotten I</u>		Egernahult 1:93		1202	

I tjänsten


Eric Skjöldebrand
Förrättningslantmätare

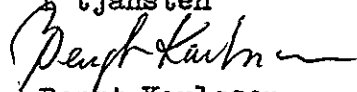
Avstyckning från EGERNAHULT 1:10 i Knäreds registerområde,
Laholms kommun, Hallands län



Koordinatförteckning

Punkt	Markering	Koordinater	
		x	y
Polygonpunkter			
509711a	tm	74 741,03	87 964,64
509711b	tm	603,29	963,37
509743	rg	794,13	88 132,09
509744	rg	895,72	062,36
509744a	tm	836,85	105,03
Gränspunkter			
2048	rm	74 923,80	88 120,55
2049	rm	891,06	139,55
2050	rm	866,23	153,96
2051	rm	813,51	127,89
2052	rm	847,16	104,79
2053	rm	886,79	077,58
2054	rm	877,57	068,15
2055	rm	842,08	092,57
2056	rm	831,20	091,73
2057	rm	812,43	073,88
2058	rm	845,56	036,53
2059	rm	833,42	032,44
2060	rm	808,98	071,74
2061	rm	786,13	059,80
2062	rm	779,79	059,05
2063	rm	793,87	018,78
2064	grm	836,98	87 976,21
2065	grm	827,91	88 014,10
2066	rm	792,20	012,74
2067	rm	797,88	87 973,69
2068	rm	793,78	973,58
2069	rm	788,21	88 012,59
2070	grm	760,20	011,52
2071	grm	761,47	87 972,71
2072	-	589,69	989,47
2072a	grm	590,52	991,29
2073	grm	603,13	88 018,76
2074	rm	569,11	046,41
2075	rm	554,73	012,39
2076	rm	547,91	016,60
2077	rm	562,10	050,07
2078	rm	534,78	064,33
2079	rm	505,42	079,66
2080	rm	487,59	045,48
2081	rm	519,32	034,26

tm = tillfällig markering
 rg = rör i gjutning
 rm = rör i mark
 grm = gammalt rör i mark

System: 5 gon V 62:14 reg 2

I tjänsten

 Bengt Karlsson
 Ingenjör

Ärende	Avstyckning från Egernahult 1:10		
	Registerområde Knäred	Kommun Laholm	Län Halland
Förrättningslantmätare	Namn Eric Skjöldebrand		Handläggningsställe FBM:s kontor
Protokollförare	Namn Densamme		Handlagd <input checked="" type="checkbox"/> utan sammanträde <input type="checkbox"/> med sammanträde
Sakägare m m	Namn m m Arne Gustafsson, ägare till Egernahult 1:10.		Närvarande
Yrkande	Se ansökan, aktbil A. På kartbilaga har utmärkts de lotter, som sökanden önskat avstycka.		
Fastighetsbildningsbeslut	Skäl Samtliga styckningslotter är avsedda att användas för fritidsboende. Lotterna E och G är bebyggda med sådana fritidsstugor, som ägssav arrendatorer och tillika blivande fastighetsägare. Avstyckning sker enligt för området gällande byggnadsplan, fastställd 1974-02-21. Viss mindre avvikelse har skett beträffande lotterna H och I på grund av att arrendeområden utstakats före planläggning och befintliga rör använts vid avstyckningen.		
	Beslut Fastighetsbildning skall ske enligt karta och beskrivning, aktbilaga KA och BE. Avstyckad fastighet skall inte besväras av fordran som avses i 10 kap 9 § första stycket fastighetsbildningslagen.		
Fördelning av förrättningskostnaderna	Arne Gustafsson hela kostnaden		
Aktmottagare	Arne Gustafsson, Allarp, 310 11 Skottorp.		
Avslutningsbeslut och besvärshänvisning	Förrättningen avslutas. Den som vill besvara sig över förrättningen får anföra besvär hos Halmstads tingsrätt, fastighetsdomstolen, box 118, 301 03 Halmstad. Besvaren skall ha kommit in till tingsrätten inom fyra veckor från denna dag eller senast den <u>27 september 1978</u> Om besvär anförs skall vid besvärslagan fogas två avskriftar av denna och av handlingar som eventuellt hör till intagen.		
Vid protokollet 			
Protokollet uppsatt/oppsett Datum 1978-08-30 	Förrättningen godkännes		
Förrättningslantmätare			

Blankettutgivare
FASTIGHETSBLIDNINGSMYNDIGHETEN

Blanketten bör ifyllas så fullständigt som möjligt.
Detta underlättar handläggningen. Markera
med x i tillämpliga rutor. Var god skriv tydligt.

ANSÖKAN

om fastighetsbildning m m
Datum

I2/I2 1977

Sändes till

Ifyller av myndigheten	
Sida	Aktbilaga
1 (2)	A
Dnr	
Delg nr	

FASTIGHETSBLIDNINGSMYNDIGHETEN

Halmstads lantmäteridistrikt

Ink. 77-12-14

Dnr. 316/77

Fastighetsbildningsmyndigheten

Halmstads lantmäteridistrikt

Kyrkogatan 13

302 42 HALMSTAD

Ansökningen avser ¹			<input type="checkbox"/> avstyckning från:	<input type="checkbox"/> annan åtgärd nämligen:
Egernahult I:IO Knäreds socken Laholms Kommun				
Registerområde (socken)	Kommun	Län		

Uppgifter när ansökningen avser avstyckning

Avstyckningen avser			<input type="checkbox"/> Jord- eller skogsbruksändamål
<input type="checkbox"/> Helårsbostad	<input checked="" type="checkbox"/> Fritidsbostad		
<input type="checkbox"/> Annat ändamål nämligen:			
Överlåtelsehandling rörande område som skall avstyckas är			<input type="checkbox"/> Området är bebyggt
<input checked="" type="checkbox"/> Ej upp- rättad	<input type="checkbox"/> Upprättad ² den (bifogas)	<input type="checkbox"/> Byggnadslov är beviljat den:	
Köp, byte eller gåva avseende område av fastighet är giltigt endast om fastighetsbildning har sökts senast sex månader efter den dag överlåtelsehandlingen upprättades.			

Sökandes namnunderskrift³

Anna Gustafsson

De med rött kryssade tomterna skall avstyckas.

Uppgifter om de personer som berörs av åtgärden (sakägare)

Ägare till	Sakägare i egenskap av
	<input type="checkbox"/> Sökande
Namn, yrke/titel	<input type="checkbox"/> Köpare ⁴
Utdelningsadress	<input type="checkbox"/> Säljare ⁴
Ortsadress (även postnummer)	Telefon (även riktnummer)
Ägare till	Sakägare i egenskap av
	<input type="checkbox"/> Sökande
Namn, yrke/titel	<input type="checkbox"/> Köpare ⁴
Utdelningsadress	<input type="checkbox"/> Säljare ⁴
Ortsadress (även postnummer)	Telefon (även riktnummer)

^{1, 2, 3, 4}) Se anvisningar på nästa sida.

Vänd

Blankettutgivare

FASTIGHETSBLDNINGSMYNDIGHETEN

Blanketten bör ifyllas så fullständigt som möjligt. Detta underlättar handläggningen. Markera med X i ev tillämpliga rutor.

Var god skriv tydligt.

ANSÖKAN

om fastighetsbildning m m
Datum

Ifylles av myndigheten	
Sida	Aktbilaga
2	A
Dnr	

Ägare till	Sakägare i egenskap av
	<input type="checkbox"/> Sökande
Namn, yrke/titel	<input type="checkbox"/> Köpare ⁴
Utdelningsadress	<input type="checkbox"/> Säljare ⁴
Ortsadress (även postnummer)	Telefon (även riktnummer)
Ägare till	Sakägare i egenskap av
	<input type="checkbox"/> Sökande
Namn, yrke/titel	<input type="checkbox"/> Köpare ⁴
Utdelningsadress	<input type="checkbox"/> Säljare ⁴
Ortsadress (även postnummer)	Telefon (även riktnummer)
Ägare till	Sakägare i egenskap av
	<input type="checkbox"/> Sökande
Namn, yrke/titel	<input type="checkbox"/> Köpare ⁴
Utdelningsadress	<input type="checkbox"/> Säljare ⁴
Ortsadress (även postnummer)	Telefon (även riktnummer)
Ägare till	Sakägare i egenskap av
	<input type="checkbox"/> Sökande
Namn, yrke/titel	<input type="checkbox"/> Köpare ⁴
Utdelningsadress	<input type="checkbox"/> Säljare ⁴
Ortsadress (även postnummer)	Telefon (även riktnummer)

Anvisningar

¹ En enkel kartsnitt kan fogas till ansökningsen, tex i blyerts på genomskinligt papper från tillgänglig karta (förrättningskarta, ekonomisk karta, byggnadslovs-karta e d). Ange om möjligt angränsande fastigheter (eller dessas ägare), vägar, väderstreck o d. Om statligt bostadslån skall utnyttjas eller om förvärvstillstånd eller dispens från byggnadsförbud behövs bör antecknas om sådant sökts (kopia av eventuellt beslut i sådant ärendé bifogas).

² Om överlåtelsehandling är upprättad skall bestyrkt avskrift av denna insändas (helst i två maskinskrivna exemplar). Observera att köpet annars kan bli ogiltigt.

³ Har fastighet flera delägare undertecknas ansökan av samtliga. Handläggningen underlättas om alla sakägare skriver under ansökningsen. Om sökanden är dödsbo bör kopia av bouppteckning bifogas. Avstyckning får sökas av förvärvaren av område om överlåtelsehandling finns upprättad. Ansökan får göras genom ombud, som skall bifoga fullmakt. Företrädare för bolag, förening e d skall bifoga registreringsbevis eller protokollsutdrag.

⁴ Vid avstyckning anges både säljare och köpare. Om överlåtelsehandling inte har upprättats men viss köpare till avstyckningsområdet ändå finns anges också denne.

Fastighetsbildningsmyndighetens anteckningar

Datum

Handläggningen överlätes på

Enhetschef

EGERNÄHULT 1:10 KNÄRED

FASTSTÄLLD PLAN

TIDIGARE UNDANT. PLAN

NYTT PLANOMRÅDE

FÖRESL. DIKE EL DRÄN.

□1

LÄGE FÖR PROVGRÖP

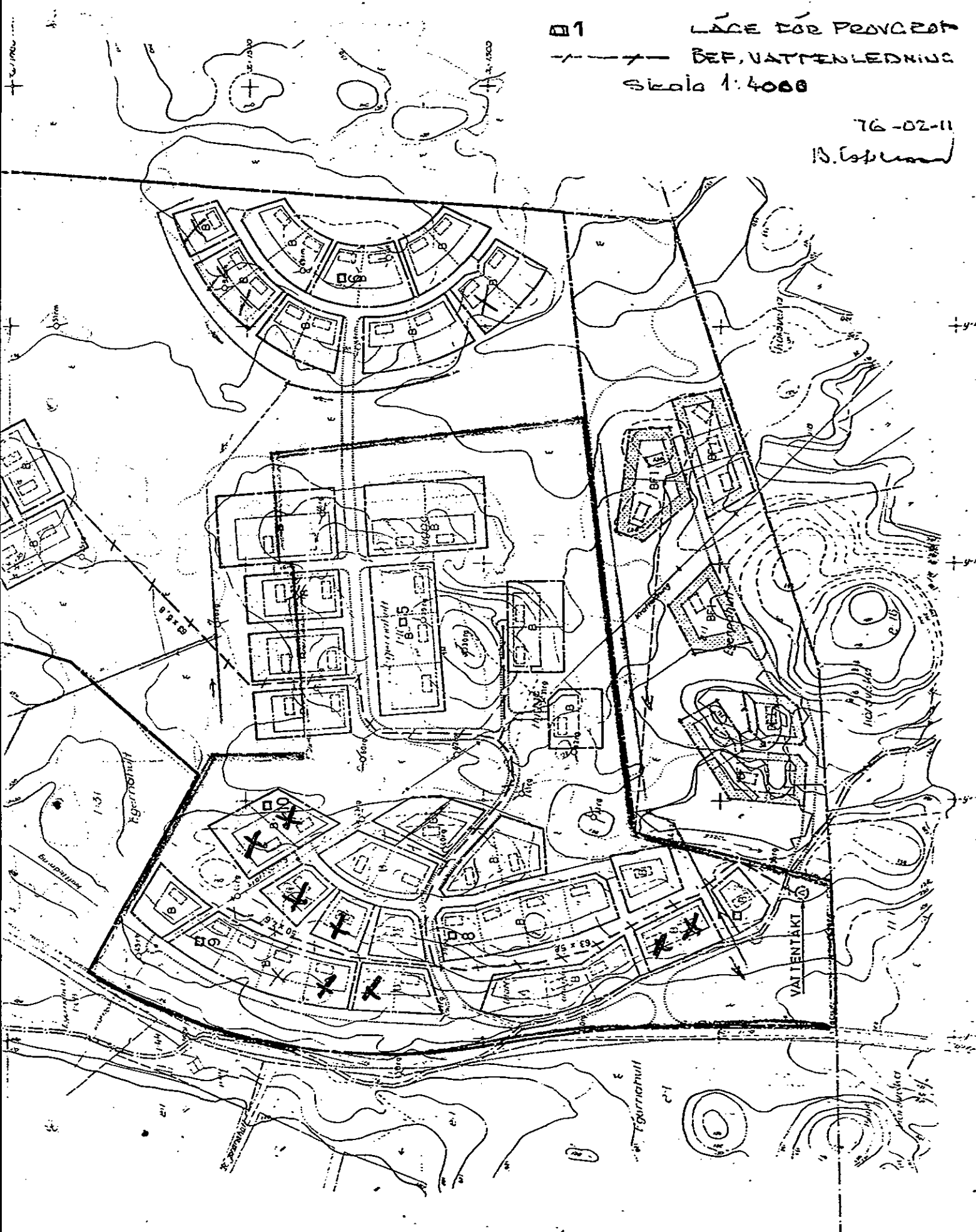
—+—+—

BEF. VATTENLEDNING

Skala 1:4000

76-02-11

B. Eriksson



Åtgärdstyper		Berörda fastigheter	Registerområde
Avst		Egernahult 1:10	Knäred
Kommunkod (4)		Kommunnamn (20)	Sökande
13 81		Laholm	Arne Gustafsson Allarp
Åtgärdstyper, kod		Ink datum (6)	310 11 Skottorp
11		77-12-14	
<input type="checkbox"/> Flera sökande			
Aktbilaga	Datum	Vidtagen åtgärd eller inkamnen handling ¹	Anmärkingar
107		Förrättningskarta	Antal blad
		<input checked="" type="checkbox"/> Upprättad	1
BE1		<input type="checkbox"/> Inte upprättad	
		Beskrivning	
		<input checked="" type="checkbox"/> Fastighetsrättslig beskrivning i särskild aktbilaga (BE)	
		<input type="checkbox"/> Fastighetsrättslig beskrivning på förrättningskartan (KA)	
A	77-12-14	<input checked="" type="checkbox"/> Teknisk beskrivning i särskild aktbilaga (BE)	
		<input type="checkbox"/> Teknisk beskrivning på förrättningskartan (KA)	
		Ansökan	
	77-12-20	Inskr. utfog.	
	78-08-21	Underr. om avsl. u s.c. 78-08-30/STJ	
PR1	78-08-30	Förr. avslutas. Protokoll	
<input type="checkbox"/> Farts på tillägsblad			

¹ Protokoll bilägs sam aktbilagor PR 1, PR 2 osv i kronologisk ordning

Underrättelse till byggnadsnämnden (BN)

<input checked="" type="checkbox"/> BN underrättad om förrättningen	Datum, sign	→	Samråd med BN	Datum, sign
<input type="checkbox"/> BN underrättad om sammanträdet den			<input checked="" type="checkbox"/> Med BN:s företrädare	20/12 77 / <i>[Signature]</i>
<input type="checkbox"/> BN underrättad om sammanträdet den			Titel, namn:	BN:s ORDF ÅKE CRONQVIST
<input checked="" type="checkbox"/> BN underrättad om förrättningens avslutande	78-08-21/ER		Resultat av samrådet med BN	
Anteckningar om samråd (också datum och sign)			<input checked="" type="checkbox"/> Ingen erinran	<input type="checkbox"/> Uttalande se aktbil
			<input type="checkbox"/> Yttrande inhämtas	<input type="checkbox"/> BN:s synpunkter se nedan

Expeditioner från FBM	Exp datum, sign	Expeditioner från FBM	Exp datum, sign
<input type="checkbox"/> Akt till LSt/FRM inom 1 v		<input type="checkbox"/> Underrättelse till IM om likvid m m (27 § FBLK)	
<input checked="" type="checkbox"/> Akt till FRM efter 4 v	78-09-28/ER	<input type="checkbox"/>	
<input type="checkbox"/> Akt till LSt/FRM, förrättn godk		<input type="checkbox"/>	
<input checked="" type="checkbox"/> Aktkopia till OLM fvb	— / —	Vid sammanläggning	
<input type="checkbox"/> Aktkopia till sakägaren		<input type="checkbox"/> Underrättelse till IM om ansökan	
<input type="checkbox"/>		<input type="checkbox"/> Begäran till IM om yttrande	
<input type="checkbox"/> Fastighetsbildningsbeslut till LSt inom 1 v (25 § FBLK)		Bifogade handlingar:	
<input type="checkbox"/> Tillståndsbeslut till LSt inom 1 v (25 § FBLK)		<input type="checkbox"/>	
<input type="checkbox"/> Begäran om reg till FRM		<input type="checkbox"/> Underrättelse till IM om f-beslut	
<input type="checkbox"/> Akten bifogas		<input type="checkbox"/> Underrättelse till IM om att sökt sml ej skall genomföras	
<input type="checkbox"/> Akten bifogas ej			

FBM:s BESLUT OM INSTÄLLANDE AV FÖRRÄTTNINGEN

Ansökningen återkallad. Förrättningen inställes. Förrättningskostnaderna skall betalas av

Den som är missnöjd med beslutet får anföra besvär hos fastighetsdomstolen i länet inom fyra veckor från denna dag.

(Datum)

(Förrättningslantmätare)

Beslutet godkännes. Jag/vi har inte överlåtit område som ansökningen avsåg. (Stryks om meningen inte gäller.)

(Sökande)