



**Halland**

**Laholm kommun**

**Akt nr:**

**1381**

**89**

**42**

Fastighetsbildningsmyndigheten

HALMSTADS LANTMÄTERIDISTRIKT

HANDLINGAR

Upprättade år 1989	Dnr N1 119 88 3
Ärende  Fastighetsreglering berörande KNÄRED 1:45, 1:70, 5:46 och 6:1	
Registerområde <b>Laholm</b>	
Kommun <b>Laholm</b>	Län <b>Halland</b>

Ankom till  
ÖVERLANTMÄTARMYNDIGHETEN  
HALLANDS LÄN  
1989-05-23  
Dnr: 89/352

**Aktas  
noga!**

*Kartor och handlingar är  
ömtåliga. Vid användningen  
måste de aktas mycket noga.*

I denna lantmäteriakt får inte ens med blyerts ske anteckning,  
förstrykning eller dylikt.

Kartor och handlingar skall återsändas i det skyddsomslag, som  
de förpackats i från fastighetsregistermyndigheten.

Om utlånad handling skadas kan fastighetsregistermyndigheten  
bestämma att handlingen skall lagas på låntagarens bekostnad.

Till akten hör

..... 1 ..... band

..... 37 ..... numrerade sidor

..... - ..... inneliggande karta

..... P<sub>1</sub>m = 1 ..... annan karta

1381-89/42

Laholm



FASTIGHETSBLIDNINGSMYNDIGHETEN

BESKRIVNING

Sida

Aktbilaga

1 (2)

BE 1

Datum

Dnr

HALMSTADS LANTMÄTERIDISTRIKT

1989-05-11

N1 119 88 3

Arende		Kommun		Län	
Fastighetsreglering berörande KNÄRED 1:45, 1:70, 5:46 och 6:1		Laholm		Halland	
Registerområde Laholm		Registreringsdatum 1989-06-14		Dnr 89/352	
		<input checked="" type="checkbox"/> Uppgift om åtgärd för- rättningen avsett har in- förts i fastighetsregistret		<i>Elva Nilsson</i> För fastighetsregisternmyndigheten	
Fastighet, område m m 1	Fig 2	Area hektar, m <sup>2</sup>			Ägare, uppgifter till lokal skattemyndighet och andra anmärkningar 5
		avstår 3a	erhåller 3b	± ändring/ 4 summa	
<u>Knäred 1:45</u>					Anders Eriksson
	2	422			
	5	1204			
	6	3649		(-5275)	
Areal efter regleringen				1513	Nymätning
Upphävt servitut Servitut uppdämning upphör att gälla Gällde till förmån för: Ej angiven fastighet Knäred 1:45					
<u>Belastade:</u>					
<u>Knäred 1:70</u>					Anders Eriksson
	1	8			
	3		1889		
	6		3649	(+5530)	
Areal efter regleringen i två områden				7990	Nymätning
<u>Knäred 5:46</u>					Laholms kommun
	1		8		
	2		422		
	4		1800		
	5		1204		
	7		0		
	8		0	+3434	
Vattenområde Knäred 5:46 erhåller vattenområden i Lagan, del av fig 4 enligt 1 kap 5 § jordabalken samt fig 7 och 8					
<u>Knäred 6:1</u>					Anders Eriksson
	3	1889			
	4	1800			
	7	0			
	8	0		(-3689)	Vattenområde Vattenområde

FASTIGHETSBLDNINGSMYNDIGHETEN

BESKRIVNING

Sida

Aktbilaga

2

BE 1

HALMSTADS LANTMÄTERIDISTRIKT

Datum

Dnr

1989-05-11

N1 119 88 3

Fastighet, område m m 1	Fig 2	Area hektar, m <sup>2</sup>			Ägare, uppgifter till lokal skattemyndighet och andra anmärkningar 5
		avstår 3a	erhåller 3b	± ändring/ 4 summa	
<p><u>Vattenområde</u> Knäred 6:1 avstår vattenområden i Lagan, se ovan</p> <p><u>Fastigheten utplånas</u></p> <p>Ersättning: Ingen</p> <p>I tjänsten</p> <p><i>Gösta Palmkvist</i> Gösta Palmkvist förrättningslantmätare</p>					



Koordinatförteckning ( )

	PUNKT NR	X	Y	MARK
KNÄ GRÄ	3020	65580.09	85918.23	
	3021	65633.05	85905.21	
	3022	65643.68	85949.04	
	3023	65592.23	85962.81	
	3024	65593.53	85967.71	
	3025	65548.41	85972.01	
	3026	65628.85	86023.37	
	3027	65642.74	85945.16	
	3028	65639.82	85950.08	
	3029	65639.67	85957.88	
	3030	65642.67	85960.75	
	3031	65603.83	85967.47	
	3032	65594.80	85972.48	
	3033	65560.18	85923.13	
	3034	65536.46	85973.15	
	3035	65537.12	86016.31	
	3036	65565.54	86018.50	
	3037	65568.38	85975.00	

KOORDINATSYSTEM: 5 GON V 62:14 REG 2

KNÄ GRÄ = gränspunkt i Knäred  
MARK = markeringstyp - se karta

I tjänsten

  
JAN SVENSSON

Gränsmärke 3024, 3029, 3031, 3032  
har återställts enl 2 § mätning-  
kungörelsen. Redogörelse införd  
i denna akt/akt.....

Ärende	Fastighetsreglering berörande KNÄRED 1:45, 1:70, 5:46 och 6:1		
	Registerområde	Kommun	Län
	Laholm	Laholm	Halland
Förrättningslantmätare	Namn		Handläggningsställe
	Gösta Palmkvist		FBM:s kontor
Protokollförare	Namn		Handläggning
	Densamme		<input checked="" type="checkbox"/> utan sammanträde <input type="checkbox"/> med sammanträde
	Namn m m		Närvarande
Sakägare	Anders Eriksson, ägare till Knäred 1:45, 1:70 och 6:1  Laholms kommun, ägare till Knäred 5:46		
Yrkande	Se ansöknings, aktbilaga A, samt överenskommelser, aktbilaga B och C.		
Fastighetsbildningsbeslut	<p><b>Skäl:</b></p> <p>Fastighetsbildningen syftar till genomförande av detaljplan, som antagits av byggnadsnämnden 1989-03-22. Knäred 1:45 är bebyggd med en enfamiljsvilla, medan Knäred 1:70 är avsedd för hyreshusbyggnad. De ombildade fastigheterna är lämpliga för sitt ändamål.</p> <p>Fastighetsbildningen överensstämmer med gällande detaljplaner.</p> <p>Överenskommelser enligt 5 kap 18 § första stycket fastighetsbildningslagen, aktbil B och C.</p> <p>Fastighetsregleringen medför väsentlig minskning av graderingsvärdet för Knäred 6:1, som utplånas. Regleringen innebär i övrigt endast sådan storleksförändring som är tillåten enligt 5 kap 8 § fastighetsbildningslagen.</p> <p>Avtalsservitut i Knäred 1:45, gällande uppdämning, upphör att gälla med anledning av regleringen. Servitutshavaren, Sydkraft AB, har genom nytt avtal tillförsäkrats samma rätt efter regleringen och har därmed ingen erinran mot densamma, aktbilaga D. Laholms kommun har genom förbindelse, aktbilaga E, tillförsäkrats rätt att behålla vatten- och avloppsledningar inom området.</p>		



Ersättnings-  
beslut

**Beslut:**

Fastighetsbildningen skall ske enligt karta och beskrivning, aktbilaga KA och BE.

**Skäl:**

Överenskommelser enligt 5 kap 18 § första stycket fastighetsbildningslagen, aktbil B och C.

Knäred 6:1, som utplånas, är gravationsfri.

Regleringen är väsentligen utan betydelse för sådana rättsägare som avses i 5 kap 16 § första stycket och 18 § andra stycket fastighetsbildningslagen.

**Beslut:**

Någon ersättning skall inte betalas.

Fördelning av  
förrättnings-  
kostnader

Anders Eriksson hela kostnaden.

Aktmottagare

Anders Eriksson, Box 22, 430 20 VEDDIGE, och Laholms kommun, Stadshuset, 312 80 Laholm, skall erhålla var sitt exemplar av förrättningshandlingarna.

Avslutnings-  
beslut och  
besvärshänvis-  
ning

Förrättningen avslutas. Besvär över beslut eller åtgärd vid förrättningen får anföras hos Halmstads tingsrätt, fastighetsdomstolen, box 118, 301 03 Halmstad. Besvären skall ha kommit in till tingsrätten inom fyra veckor från denna dag eller senast den 8 juni 1989. Vid besvärslagan skall fogas två avskrifter av inlagen och av handlingar som eventuellt hör till denna. Avskrift av förrättningshandlingarna behöver inte bifogas.

Vid protokollet

  
Gösta Palmkvist  
förrättningslantmätare

Protokollet uppsatt 1989-05-11

ANSÖKAN  
om lantmäteriförrättningAktbilaga A  
1 (2)

Datum 15/8-88

## FASTIGHETSBLDNINGSMYNDIGHETEN

Halmstads lantmäteridistrikt

Ink. 88 88 17

Dnr. 119 88 3

Sänds till

FASTIGHETSBLDNINGSMYNDIGHETEN  
Halmstads lantmäteridistrikt  
Kyrkogatan 13  
302 42 HALMSTAD

- Ansökan om avstyckning av överlåtet område skall göras inom 6 månader från det att köpehandling e d undertecknades. Även förvärvaren får ansöka om avstyckning.
- Om sökanden är dödsbo bör bestyrkt kopia av bouppteckningen bifogas.
- Om ansökan görs genom ömbud skall fullmakt bifogas.
- Företrädare för bolag, förening e d skall bifoga registreringsbevis eller protokollsutdrag.

TEXTA GÄRNA!

Person- uppgifter	Namn (sökande)	Anders Ericksson		Personnummer	59 04 06 - 4652
	Postutdelningsadress	Box 22.		Telefon, bostaden (även riktnr)	0340 / 85624
	Postnummer och ortnamn	430 20 Veddice		Telefon, arbetet (även riktnr)	010 / 332571
	Sökandens fastigheter eller delar av fastigheter som berörs	1:45, 1:70, 6:1		Registerområde (socken) och kommun	Knäred Lakolm
Önskad åtgärd	Namn (sökande)			Personnummer	
	Postutdelningsadress			Telefon, bostaden (även riktnr)	
	Postnummer och ortnamn			Telefon, arbetet (även riktnr)	
	Sökandens fastigheter eller delar av fastigheter som berörs			Registerområde (socken) och kommun	
Området skall an- vändas till	<input checked="" type="checkbox"/> Avstyckning <input checked="" type="checkbox"/> Fastighetsreglering <input type="checkbox"/> Fastighetsbestämning <input checked="" type="checkbox"/> Sammanläggning <input type="checkbox"/> Klyvning <input type="checkbox"/> Anläggningsförrättning <input type="checkbox"/> Ledningsrättsförrättning <input type="checkbox"/> Något annat, ange vad				
	Närmare beskrivning av åtgärden — Vilka ytterligare fastigheter berörs? (Ange även socken och kommun) Bostadsfastigheten på 1:45 skall avstyckas. Sedan ska resten av 1:45 sammanläggas med 1:70, 6:1 till en fastighet				
	<input checked="" type="checkbox"/> helårsbostad <input type="checkbox"/> fritidsbostad <input type="checkbox"/> jord- eller skogsbruk <input type="checkbox"/> något annat, ange vad				
Underskrift	Ansökan omfattar även i tillämpliga delar sid 2. Samtliga sökande skall skriva under denna ansökan. Om någon fastighet har flera delägare skall samtliga skriva under ansökan. Handläggningen underlättas om också alla andra som berörs av förrättningen skriver under.				
	Sökande	Anders Ericksson		Sökande	
	Sökande			Sökande	
	Sökande			Sökande	

Bebyggelse, tillstånd, dispenser	<input checked="" type="checkbox"/> Området är bebyggt med <i>En vill och uthus</i>	
	<input type="checkbox"/> Området är obebyggt	<input type="checkbox"/> Byggnadslov har inte sökts <input checked="" type="checkbox"/> Byggnadslov eller dispens har sökts men ännu inte beviljats
	<input type="checkbox"/> Byggnadslov eller dispens har beviljats den	<input type="checkbox"/> Förvärvstillstånd finns
	<input type="checkbox"/> Positivt förhandsbesked om byggnadslov har erhållits den	<input type="checkbox"/> Tillstånd eller yttrande från vägförvaltningen finns
Kopia av karta och handlingar	Ett exemplar av karta och handlingar erhålls utan extra kostnad Sänds till <i>Anders Ericsson</i>	
	Extra kopia av karta och handlingar sänds till	Betalas av <i>sökande</i>
Förrättningskostnader	För lantmäteriförrättning utgår avgift enligt särskild prislista som finns hos fastighetsbildningsmyndigheten. Avgift utgår till viss del även om det som ansökan avser inte går att genomföra (avvisade, inställda ärenden). Är Ni överens om hur förrättningskostnaderna skall fördelas, så ange det här (En blivande köpare — kontrakt ännu inte skrivet — kan inte ta på sig att betala förrättningskostnaderna.)	
Andra <sup>2)</sup> som berörs	Namn:	Personnummer (om det är känt)
	Postutdelningsadress	Telefon bostaden (även riktnr)
	Postnummer och ortnamn	Telefon arbetet (även riktnr)
	Ägare till följande fastigheter eller delar av fastigheter	
	Namn:	Personnummer (om det är känt)
	Postutdelningsadress	Telefon bostaden (även riktnr)
	Postnummer och ortnamn	Telefon arbetet (även riktnr)
	Ägare till följande fastigheter eller delar av fastigheter	
Överlåtelsehandling	Finns köpehandling, skriftlig överenskommelse e d?	
	<input checked="" type="checkbox"/> Ja, daterad den <i>1/6-88 21/6-88</i>	<input type="checkbox"/> Nej Betalas av
Värdeintyg	<input type="checkbox"/> Jag vill att lantmäteriet upprättar värdeintyg	
	Betalas av	
Lagfart	<input type="checkbox"/> Jag vill att lantmäteriet ansöker om lagfart	
	Betalas av	
Övriga upplysningar		
Myndighetens anteckningar	Handläggningen av förrättningen överlätes på	Övriga anteckningar

2) Ägare till fastighet som påvekas, innehavare av servitut eller nyttjanderätt som kan påverkas, person som har köpt eller skall köpa område som skall avstyckas.

- Bifoga bestyrkta kopior av de handlingar Ni här ovan kryssat för att Ni har.
- En köpehandling e d kan bli ogiltig om inte en bestyrkt kopia av den sänds in.

Hälmsta landsmåteridistrikt

Ink. 89-02-07

Dnr. ....

A V T A L  
om fastighetsreglering

BERÖRDA Knäred 1:45, 1:70, 5:46 och 6:1 i Laholms  
FASTIGHETER registerområde och kommun

FASTIGHETSÄGARE Anders Eriksson, lagfaren ägare till Knäred 1:70  
och 6:1 samt ägare till Knäred 1:45 enligt köpe-  
brev 1988-12-02.

Laholms kommun, ägare till Knäred 5:46.

Mellan fastighetsägarna träffas härmed följande avtal.

1. I enlighet med beteckningar på karta till detta avtal skall genom fastighetsreglering nedanstående markområden överföras till Knäred 5:46.

- Fig 1 från Knäred 1:70
- Fig 2 från Knäred 1:45
- Fig 4 från Knäred 6:1 omfattande dels landområde och dels vattenområde i Lagan enligt reglerna i 1 kap 5 § jordabalken.
- Fig 5 från Knäred 1:45

Till Knäred 6:1 eventuellt hörande andelar i samfälligheter skall överföras till Knäred 5:46.

Vid fastighetsregleringen skall vidare till Knäred 1:70 överföras fig 3 från Knäred 6:1 och fig 6 från Knäred 1:45.

- 2. Ingen ersättning skall betalas för reglerad mark.
- 3. Samtliga förrättningskostnader skall betalas av Anders Eriksson.
- 4. Fastighetsbildningen får avslutas utan sammanträde på fastighetsbildningsmyndighetens kontor. Parterna skall tillställas var sitt exemplar av förrättningshandlingarna.

Förestående avtal har upprättats och undertecknats i tre exemplar, varav parterna tagit var sitt och ett tillställts fastighetsbildningsmyndigheten.

Veddige 28/11/1989

*Anders Eriksson*  
.....  
Anders Eriksson

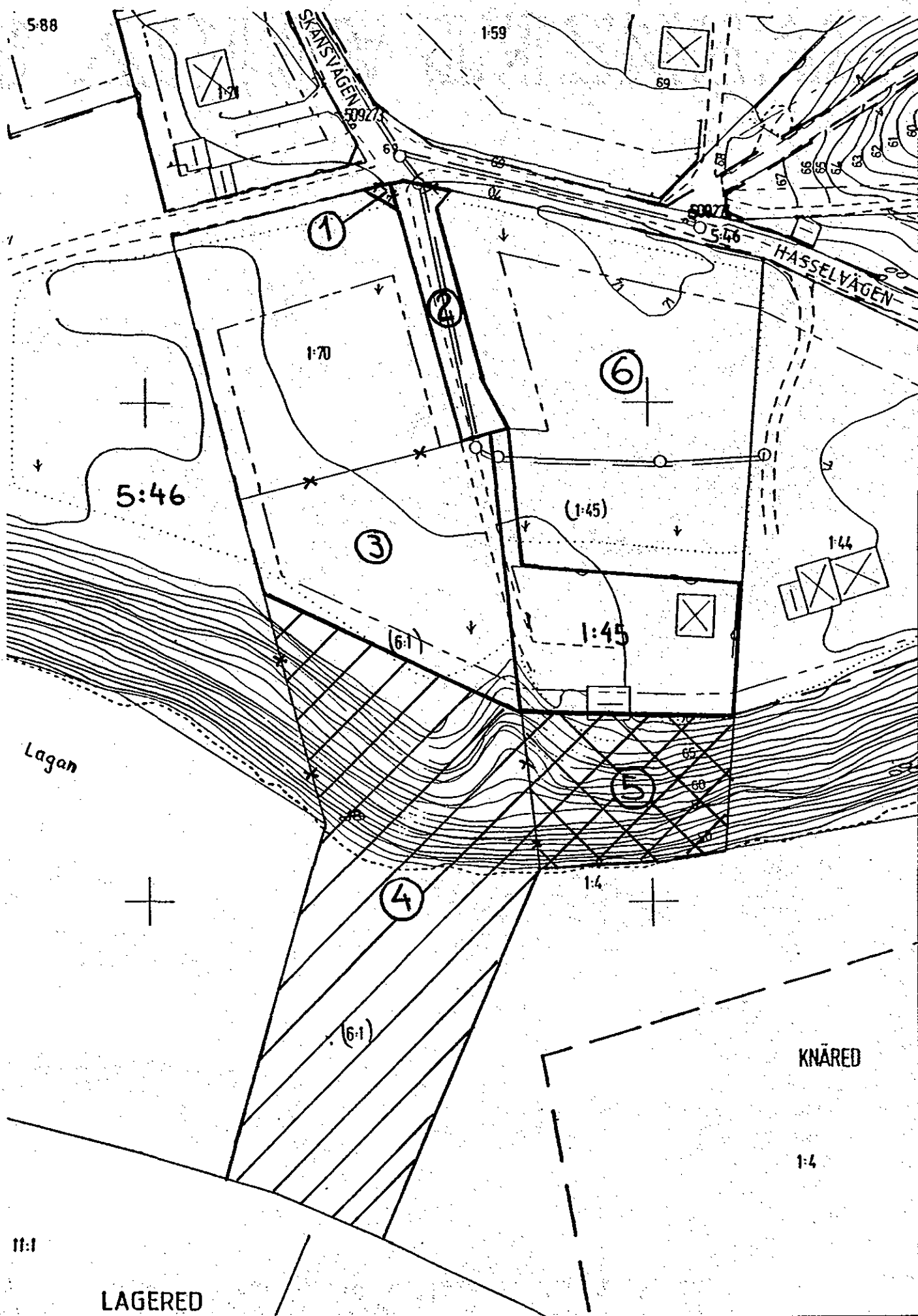
Laholm 1/9 1989

För Laholms kommun:

*[Signature]*  
.....

*[Signature]*  
.....

KARTA  
tillhörande avtal om fastighetsreglering  
berörande KNÄRED 1:45, 1:70, 5:46 och 6:1  
inom Laholms registerområde och kommun.



Kommunens tekniska nämnden

Dnr. 89-03-20

Tillägsavtal till avtal om fastighetsreglering

I avtal om fastighetsreglering berörande Knäred 1:45 m.fl daterad Veddige 28/1 - 1989 och Laholm 1/2 - 1989 har bl.a överenskommit att viss del av 6:1 skall överföras till 5:46.

Under förrättningshandläggningen har framkommit att Knäred 6:1 omfattar ytterligare två vattenområden belägna nerströms Eagan på ömsesidor om bron i Stationsvägens förlängning.

Mellan fastighetsägarna träffas följande tillägg till tidigare avtal.

De vattenområden som inringats med blå färg på kartan till detta avtal, skall utan ersättning överföras till Knäred 5:46 i samma förrättning som den påbörjade och utan extra förrättningskostnader.

Förestående tillägsavtal har upprättats och undertecknats i tre exemplar, varav parterna tagit var sitt och ett tillställts fastighetsbildningsmyndigheten.

Veddige 19/13 1989

*Anders Ericksson*

Anders Ericksson

Laholm 313 1989

För Laholms kommun:

*Roland Gottfridsson*

Roland Gottfridsson

*Karl-Gunnar Jönsson*

Karl-Gunnar Jönsson



VÅR REF

AJM - Boris Åkerblom/Kwe

DATUM

1989-03-08

ER REF

FASTIGHETSBLDNINGSMYNDIGHETEN

Halmstads lantmäteridistrikt

Ink. 89-03-13

Dnr.....

Fastighetsbildningsmyndigheten

Halmstads lantmäteridistrikt

Kyrkogatan 13

302 42 HALMSTAD

Dnr N1 119883

Fastighetsreglering rörande Knäred 1:45 och 5:46 i  
Knäreds socken, Laholms kommun

Som svar på Er förfrågan i ovannämnda ärende får vi  
meddela följande.

Den mark som skall överföras från Knäred 1:45 till  
Knäred 5:46 berörs av vår rätt till dämning i Lagan  
enligt ett 1907-06-19 undertecknat avtal, till vars  
säkerhet inskrivning skett 1918-06-20, nr 418.

Under förutsättning att vi även efter marköver-  
föringen har kvar samma rätt har vi ingen erinran mot  
fastighetsregleringen. Vi bifogar därför i två exemp-  
lar ett tilläggsavtal, vilket vi ber Er tillse att  
det blir undertecknat av Laholms kommun. Efter under-  
skrift emotser vi båda kontraktsexemplaren åter jämte  
för inskrivning erforderliga protokollsutdrag.

SYDKRAFT AB  
Juridiska avdelningen  
Mark och vatten

  
Boris Åkerblom

Bilagor

Tilläggsavtal i 2 ex



AVTAL

XXXXXX

XXXXXXXXXX  
ledning

TILL AKTBILAGA D

XXXXXX

XX

## RÄTTIGHET SOM BERÖRS AV FASTIGHETSREGLERING

Ursprungligt avtal	Servitutsavtal/nyttjanderättsavtal 19
Rättighetens art	Servitut/nyttjanderätt avseende dämning till förmån för Gosterbygget 1:35 i Ysby socken
Fastighet vari rättigheten upplåtits	1/8 mtl nr 1 Knäred i Knäreds socken Hallands kommun län
Inskrivningsdata	1918-06-20 , nr 418
x) Knäred 1:45	<u>Fastighetsregleringens verkan på rättigheten</u> Knäred 5:46 tillföres genom fastighetsregleringen mark från x) <del>XXXXXX</del> , vari rättigheten gäller. Fastighetsregleringen medför jämlikt 7 kap 29 § andra stycket jordabalken att rättigheten upphör att gälla i den mark som överföres till nyssnämnda fastighet.
	<u>Överenskommelse</u> Rättigheten enligt det ursprungliga avtalet skall gälla på oförändrade villkor men fortsättningsvis belasta fastigheten Knäred 5:46 Knäreds socken, Laholms kommun
Inskrivning	Rättigheten får inskrivas i Knäred 5:46 Inskrivning sker genom servituts/nyttjanderättshavarens försorg.

Ort och datum

Laholm

16/3 1989

19

Underskrifter

Servituts/nyttjanderättshavare

LAHOLMS KOMMUN

SYDKRAFT AKTIEBOLAG

*[Handwritten signature]*  
*[Handwritten signature]*

enligt fullmakt

Adress Laholms kommun, Stadshuset, 312 80 Laholm



Undertecknade såsom ägare af  
 1/8 mtl. N: 1 Kvärad i Kvärads socken  
 inredgifva härmed Sydsvenska Kraft-  
 aktiebolaget såsom ägare af tagenhet  
 under N: 2 Kallarp och N: 1 Fosters-  
 bygget m. fl. fastigheter i Ulsby,  
 Raholms- och Kvärads socknar, rätt  
 till stämning i vårt nämnda hemman  
 i enlighet med förslag som för när-  
 varande är beroende på häradsrättens  
 pröfning eller annat förslag som icke  
 upptager högre stämningshöjd än detta  
 emot en erörthing i ett försett för  
 stämning i skada på mark, <sup>entri utvinnig hemman</sup> samt annat

~~innehåll~~ af Trehundert 1000:- i kronor  
 skulle skada ~~den~~ genom stämningen på annan än utvisad mark, ~~de~~  
 såsom ~~erörthing~~ stämning enligt ~~inredning~~

Vi förbehålla oss för tillgång till  
 vatten för kreatursvattning och dylikt  
 ändamål, äfvensom rätt att begagna  
 den mark som skadas, äfvensom att  
 afverka befintliga träd på det  
 område som påttas under vatten

Dräkt Bolaget icke erhåller till-  
 stånd till uppstämningen eller Bolaget  
 deräst det så tvilar hafva detta af  
 tal i hvilket fall medfångens hand-  
 pröfning af oss behålles

I handpröfning hafva vi denna  
 dag mottagit Trehundert 1000:- i kronor  
 återstoden betales innan stämning  
 sker

Kvärad den

17 juni 1918

Per Petter Nilsson. Ewander Nilsson  
Joh Gottfr Nilsson Maria Nilsson  
Hanna Nilsson Elisabeth Nilsson. Albertina Nilsson  
Augusta Nilsson.

På en gång närvarande vidtne  
Berthil Persson August Johanson  
Lagerstedt Kyrtkull

Utskrift av ...  
Lagerstedt

Sett hänsyn till minnes minnen  
och i för en uppställning i lugn  
och ro om de minnet minna sig  
skulle i tvisterna i århundradet 2200  
som utkom.  
Känt den 20 juni 1918.

Per Petter Nilsson Ewander Nilsson  
Joh Gottfrid Nilsson Maria Nilsson  
Hanna Nilsson Elisabeth Nilsson  
Albertina Nilsson Augusta Nilsson  
På en gång närvarande vidtne  
Oskar Persson Albert Persson  
Pärn

§: 418.  
år 1918 den 20 juni vid Hörens Kärads lagtima samling  
förklarades i förening med 18 medlemmar av Hörens  
Kärads samfund, Byggnadsnämnda Kraftfaktiska laget och  
som ägare av fastigheterna i Byggnadsnämnda och Hörens samfund  
den saken förklarade till upplösning av intecknade fastigheter  
den enligt detta konstaterade. <sup>Utskrift</sup>  
På Hörens Kärads samling den 20 juni 1918.  
Oskar Persson Albert Persson Pärn

F Ö R B I N D E L S E

Undertecknad ägare av Knäred 1:70 m.fl. inom Knäreds socken med-  
ger härigenom Laholms kommun rättighet

att för framtiden bibehålla befintliga vatten- och spillvatten-  
ledningar inom ett tre meter brett område i ovan angiven  
fastighet och med huvudsaklig sträckning enligt bilagd skiss,


att äga tillträde till fastigheten för inspektion av ledningarna  
med tillhörande anordningar,


att vidtaga erforderlig uppgrävning för eventuell reparation  
av ledningar, därvid ersättande den skada, som kan åsamkas  
mark eller trädgårdsanläggning samt

att säkerställa ledningarnas förläggande i ovan angiven fastig-  
het genom servitutsinteckning i densamma för kommunens fas-  
tighet Knäred 15:1.

Laholm den .....

För Laholms kommun

  
.....  
Roland Gottfridsson  
Tekniska nämndens ordf.


  
.....

.....

.....

Övanstående namnteckningar bevittnas:

  
.....

  
.....

Åtgärdstyper Frgl	Berörda fastigheter Knäred 1:45, 1:70 och 6:1	Registerområde Laholm
Kommunkod (4) 13 81	Kommunnamn (20) Laholm	Sökande Anders Ericksson Box 22 4 30 20 Veddige
Åtgärdstyper, kod 18	Projektnr (8)	Ink datum (6) 88-08-17

Ärendet beräknas vara avslutat

Aktbilaga	Datum	Vidtagen åtgärd eller inkommen handling <sup>1</sup>	Anmärkingar
KA		Förrättningskarta <input checked="" type="checkbox"/> Upprättad Antal blad 1 <input type="checkbox"/> Inte upprättad	
BE1		Beskrivning <input checked="" type="checkbox"/> Fastighetsrättslig beskrivning i särskild aktbilaga (BE) <input type="checkbox"/> Fastighetsrättslig beskrivning på förrättningskarta (KA)	
BE2		<input checked="" type="checkbox"/> Teknisk beskrivning i särskild aktbilaga (BE) <input type="checkbox"/> Teknisk beskrivning på förrättningskartan (KA)	
A	88-08-17	Ansökan	
	-n	Köpekontrakt	
	-n	- - -	
	89-01-26	Köpebrev	
B	89-02-04	Avtal om frgl	
C	89-03-20	Tilläggsavtal	
E	-n	Förbindelse	
D	-n	Avtal (domu rätt - Sydskraft)	
	89-04-21	Underr. om avsl. utan sic	
PR	89-05-11	Förr. avslutas. Protokoll	
	90-12-19	Årshöjning av gämsvärde	Årshöjning inbjuden i aktin
		<input type="checkbox"/> Forts på tillägsblad	

Lantmäteriet BI 0274 a-e ÖLM/FBM 30 000 87-01 Allmänna Förlaget 38-81398-X

<sup>1</sup> Protokoll bilägs som aktbilagor PR 1, PR 2 osv i kronologisk ordning

## Underrättelse till byggnadsnämnden (BN)

<input checked="" type="checkbox"/> BN underrättad om förrättningen	Datum, sign 88-08-24 <i>[Signature]</i>	<input checked="" type="checkbox"/> Med BN:s företrädare	Datum, sign 880907 <i>[Signature]</i>
<input type="checkbox"/> BN underrättad om sammanträdet den		Titelnamn: <i>André de Courville / G.P.</i>	
<input type="checkbox"/> BN underrättad om sammanträdet den		Resultat av samrådet med BN	<input type="checkbox"/> Uttalande se aktbilaga
<input checked="" type="checkbox"/> BN underrättad om förrättningens avslutande	89-04-21 <i>[Signature]</i>	<input checked="" type="checkbox"/> Ingen erinran	<input type="checkbox"/> BN:s synpunkter se nedan
<input type="checkbox"/> Yttrande inhämtas			

Anteckningar om samråd (också datum och sign)

Expeditioner från FBM	Exp datum, sign	Expeditioner från FBM	Exp datum, sign
<input checked="" type="checkbox"/> Akt till LSt/FRM inom 1 v.....	89-05-22 <i>[Signature]</i>	<input type="checkbox"/> Underrättelse till IM om likvid m m (27 § FBLK) .....	
<input type="checkbox"/> Akt till FRM efter 4 v .....		<input type="checkbox"/>	
<input type="checkbox"/> Akt till LSt/FRM, förrättn godk...		<input type="checkbox"/>	
<input type="checkbox"/> Aktkopia till ÖLM f v b.....		Vid sammanläggning	
<input checked="" type="checkbox"/> Aktkopia till sakägaren .....	890630 <i>[Signature]</i>	<input type="checkbox"/> Underrättelse till IM om ansökan..	
<input type="checkbox"/>		<input type="checkbox"/> Begäran till IM om yttrande .....	
<input type="checkbox"/> Fastighetsbildningsbeslut till LSt inom 1 v (25 § FBLK) .....		Bifogade handlingar:	
<input type="checkbox"/> Tillståndsbeslut till LSt inom 1 v (25 § FBLK).....		<input type="checkbox"/>	
<input type="checkbox"/> Begäran om reg till FRM .....		<input type="checkbox"/> Underrättelse till IM om f-beslut ..	
<input type="checkbox"/> Akten bifogas		<input type="checkbox"/> Underrättelse till IM om att sökt sml ej skall genomföras. ....	
<input type="checkbox"/> Akten bifogas ej			
<input type="checkbox"/>			

FBM:s BESLUT OM  
INSTÄLLANDE AV  
FÖRRÄTTNINGEN

Ansökningen återkallad. Förrättningen inställes. Förrättningskostnaderna skall betalas av

Om Ni vill överklaga beslutet skall Ni skriva till fastighetsdomstolen i länet inom fyra veckor från denna dag.

(Datum)



(Förrättningslantmätare)

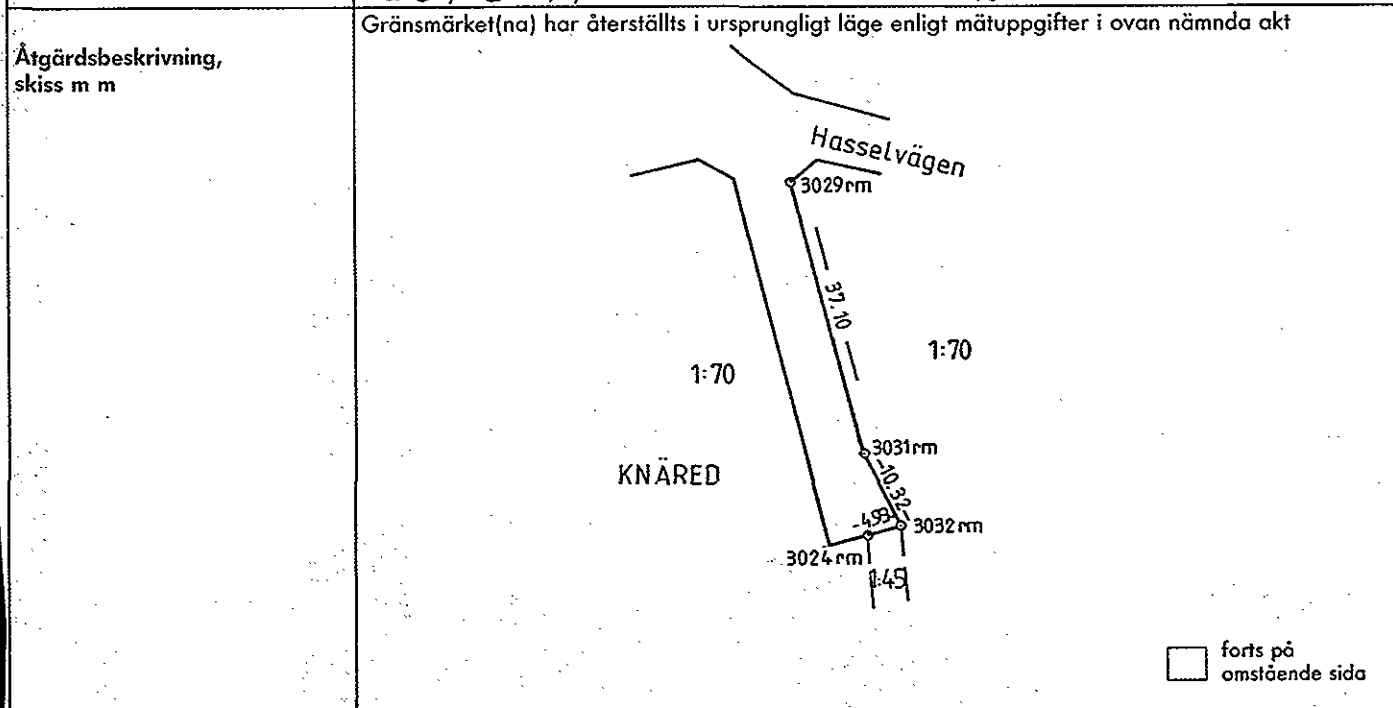
Beslutet godkännes. Jag/vi har inte överlåtit område som ansökningen avsåg. (Stryks om meningen inte gäller.)

(Sökande)

Datum  
1990-12-19

Dnr  
NIH 90269

Ärende	Återställande av gränsmärke enligt 2 § mätningsskugngörelsen berörande Knäred 1:45 och 1:70		<div style="border: 1px solid black; padding: 5px; text-align: center;">           Ankom till  <b>LÄNSSTYRELSEN I HALLANDS LÄN</b>            fastighetsregistermyndigheten  <b>1990-12-20</b>            Län: Halland         </div>
	Registerområde Laholm	Kommun Laholm	
Sökande	Namn Laholms kommun		Adress 312 80 Laholm
Fastighetsägare m m	Namn Bengt-Ove och Villemo Ekman ägare till Knäred 1:45		Närvarande Nej
	Saltskär nr 1 kommanditbolag ägare till Knäred 1:70		Nej
Underrättelse	<input type="checkbox"/> På särskild blankett <input type="checkbox"/>		Datum
Beslut	Tvist eller osäkerhet om gränspunkternas läge från fastighetsägarnas sida har ej framkommit. Fastighetsbestämning är ej heller erforderlig ur andra synpunkter. Handläggning sker som särskild åtgärd enligt 2 § första stycket mätningsskugngörelsen.		
Återställda gränsmärken	Originalakt 1381-89/42		
	Gränsmärke(n), nr i originalakt 3024, 3029, 3031 och 3032		
Åtgärden slutförd	Åtgärden slutförd den 90-12-19		
Överklagande	Om Ni är missnöjd med åtgärden kan Ni överklaga genom att skriva till överläntmätarmyndigheten i länet inom ett år från det åtgärden slutfördes eller senast 19 december 1991. Anvisning på hur man överklagar har även lämnats i underrättelsen/anslag/annons (stryk de som inte gäller) I tjänsten 		
FRMs anteckningar	Uppgift om återställande av gränsmärke införd i originalakt Införandedatum 1991-01-17 Sign 		



forts på omstående sida