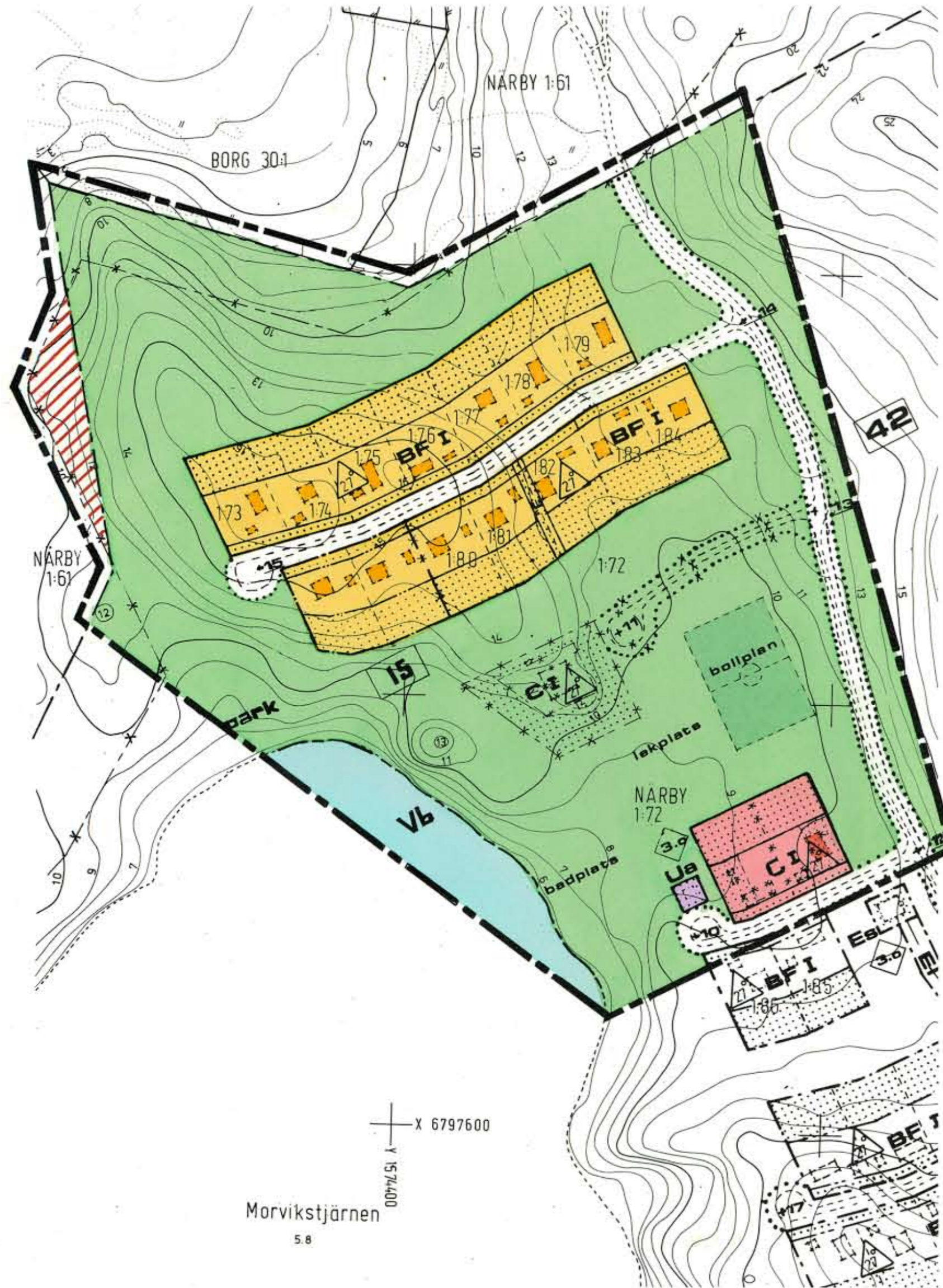
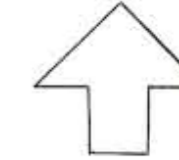


# FÖRSLAG TILL ÄNDRING OCH UTVIDGNING AV BYGGNADSPLAN, Delplan 1 FÖR NÄRBY 1:72 (f d NÄRBY 1:61 m fl)

I NORRALA SOCKEN, SÖDERHAMNS KOMMUN  
GÄVLEBORGS LÄN  
UPPRÄTTAT 1982-06-10  
AV FASTIGHETSBLDNINGSMYNDIGHETEN  
BÄLLNÄS LANTMÄTERIDISTRIKT

*Torbjörn Sjödahl*  
TORBJÖRN SJÖDAHL  
LANTMÄTARE

*Åke Färnstrand*  
ÅKE FÄRNSTRAND  
INGENJÖR



## BETECKNINGAR

### GRUNDKARTANS TEKNISKA DATA

MÄTKLASS III  
KOORDINATSYSTEM 2.5°W RT 10  
HÖJDSYSTEM RH 70  
FOTOMATERIAL 78 813 01  
FLYGHÖJD = 2000 M  
KAMERA WILD RC8 15/23  
FASTIGHETERNA DATERADE 1982-02-01  
BETECKNINGAR TFA 4.6 B.3

### BYGGNADSPANKARTA

#### A. GRÄNSBETECKNINGAR

|  |  |
|--|--|
|  | BYGGNADSPLANGRÄNS 3 MM UTANFÖR FASTSTÄLLESEGRÄNS |
|  | OMRÄDESGRÄNS AVSEDD ATT BIBEHÅLLAS               |
|  | OMRÄDESGRÄNS AVSEDD ATT UTGÅ                     |
|  | OMRÄDESGRÄNS AVSEDD ATT BIBEHÅLLAS               |
|  | OMRÄDESGRÄNS AVSEDD ATT UTGÅ                     |
|  | BESTÄMMELSEGRÄNS AVSEDD ATT BIBEHÅLLAS           |
|  | BESTÄMMELSEGRÄNS AVSEDD ATT UTGÅ                 |
|  | OMRÄDESGRÄNS                                     |
|  | BESTÄMMELSEGRÄNS                                 |

#### B. OMRÅDES BETECKNINGAR

|              |                   |
|--------------|-------------------|
| ALLMÄN MARK  |                   |
|              | VÄG               |
|              | park              |
| BYGGNADSMARK |                   |
|              | BOSTÄDER          |
|              | SAMLINGSLOKALER   |
|              | AVLOPPSANLÄGGNING |

#### C. ÖVRIGA BETECKNINGAR AVSEDDA ATT FASTSTÄLLAS


|  |                            |
|--|----------------------------|
|  | MARK SOM INTE FÅR BEBYGGAS |
|  | LEDNINGSMRÅDEN             |
|  | VÄGHÖJD AVSEDD ATT UTGÅ    |
|  | VÄGHÖJD                    |
|  | FRISTÅENDE HUS             |
|  | ANTAL TOMTER               |
|  | ANTAL VÅNINGAR             |
|  | BYGGNADSHÖJD               |
|  | TAKLUTNING, MAXIMAL VINKEL |

#### D. ILLUSTRATIONER

|  |                     |
|--|---------------------|
|  | ILLUSTRATIONSLINJER |
|  | ILLUSTRATIONSTEXT   |

#### SPECIALOMRÅDE

|  |                                      |
|--|--------------------------------------|
|  | VATTENOMRÅDE SOM ICKE FÅR ÖVERBYGGAS |
|--|--------------------------------------|



Att denna plankarta antagits av kommunfullmäktige i Söderhamns kommun genom beslut 1982-09-27, §183, intygar

Genom beslut den 31 maj 1983, som jämlikt 150 § 3 st byggnadslagen vunnit laga kraft, har länsstyrelsen i Gävleborgs län fastställt på denna karta angiven ändring och utvidgning av byggnadsplan.  
Maritha Ström

Område där byggnadsplan genom länsstyrelsens beslut den 31 maj 1983 har upphävts.  
Maritha Ström

Olle Östrand  
Kommunfullmäktiges ordförande

Kopierat från originalet bevarat.  
Skriftsättningen 1983-07-06  
Liber Kartor  
*Skoglund*  
I. Haglund