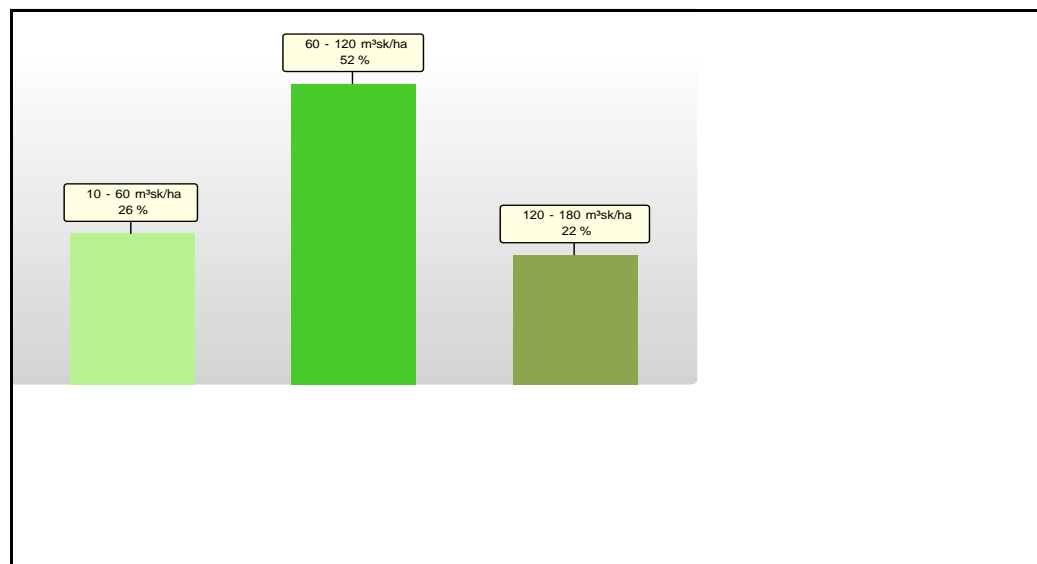


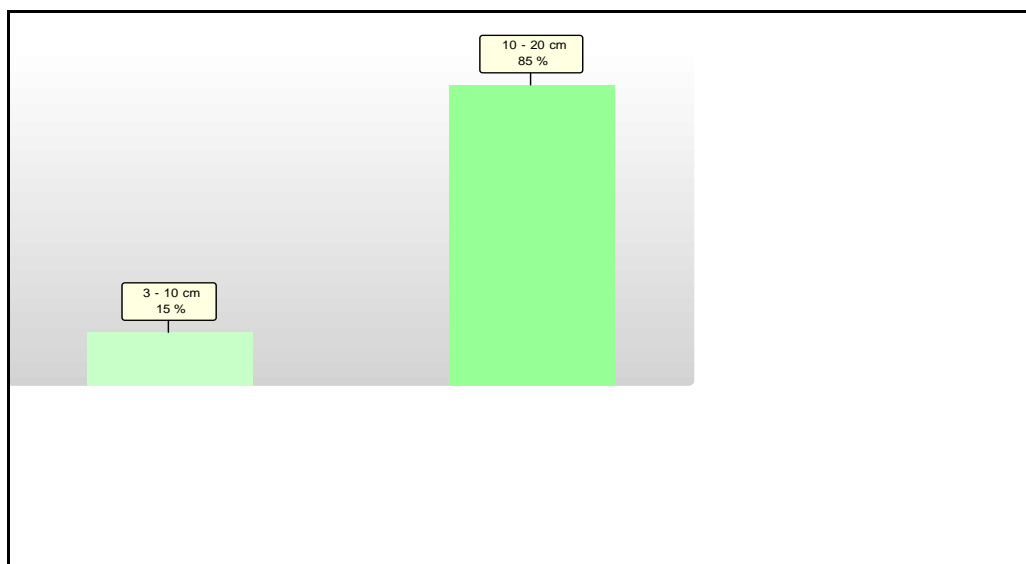
Skanningsdatum: 2020-09-11 med löv

Areal: 87,3 ha

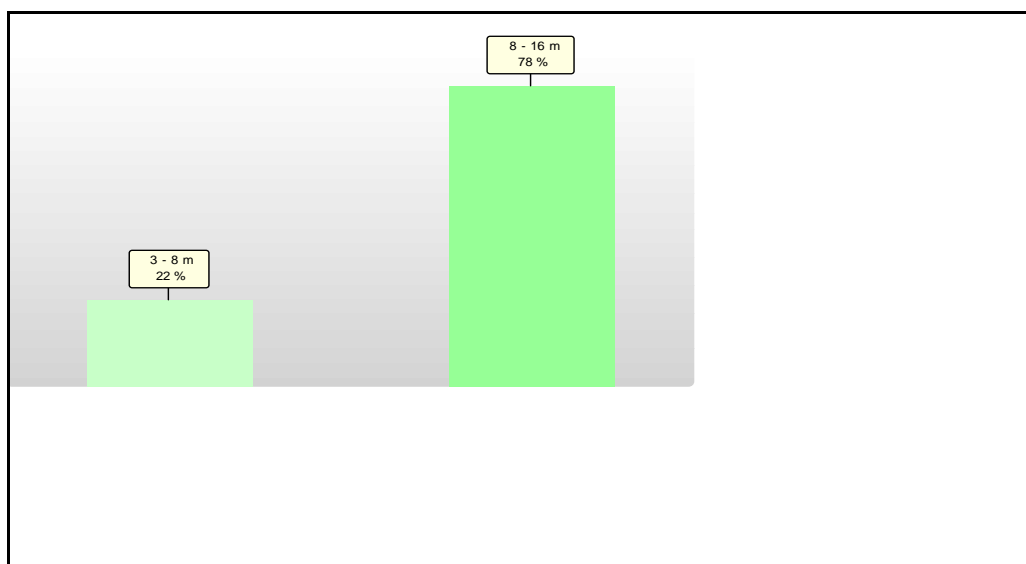
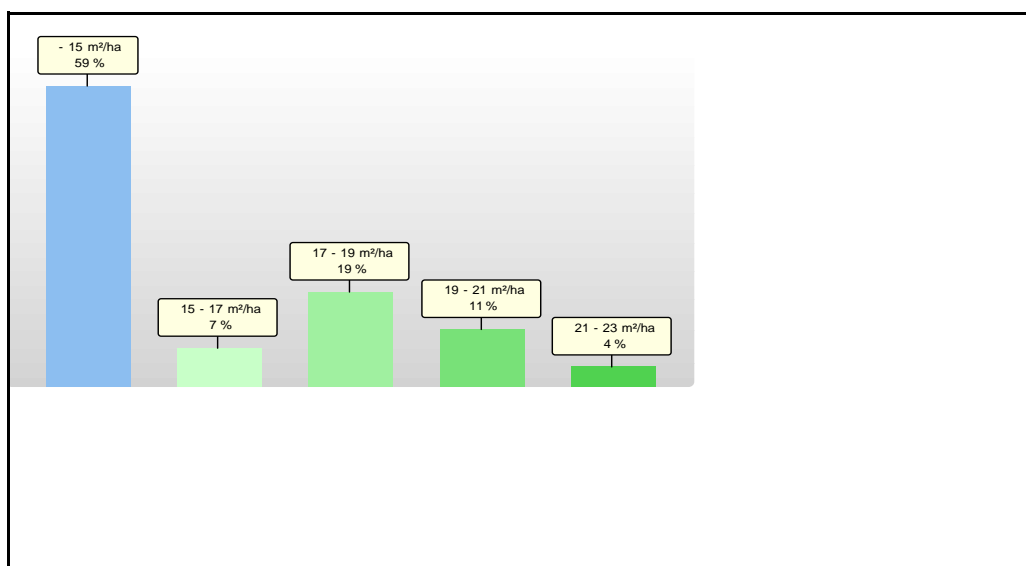
Volym: 7 496 m³sk
totalt, 86 m³sk/ha



Diameter: 12 cm



Höjd: 10 m

Grunddyta: 14 m²/ha

Laserskannade skogliga grunddata från Skogsstyrelsen

Detaljer

Avd	SI	Ålder	HKI	Volym	Diameter	Höjd	Grundyta	Gall prio
				Skän/Fram/Plan	Skän/Fram/Plan	Skän/Fram/Plan	Skän/Fram/Plan	Skän/Fram/Plan
3	G18	10	R2	29 / 40 / 5	9 / 10 / 0	6 / 7 / 0	5 / 6 / 0	0 / - / -
4	T20	35	G1	66 / 90 / 90	11 / 12 / 12	9 / 10 / 10	13 / 16 / 15	0 / - / -
5	T20	45	G1	123 / 153 / 130	14 / 15 / 12	12 / 12 / 0	19 / 22 / 0	2 / - / -
6	T16	45	G1	109 / 132 / 100	13 / 14 / 14	11 / 12 / 0	18 / 20 / 0	2 / - / -
7	T18	10	R2	15 / 25 / 5	6 / 7 / 0	4 / 5 / 0	3 / 4 / 0	0 / - / -
8	T14	170	S3	93 / 102 / 100	17 / 18 / 18	13 / 13 / 0	14 / 15 / 0	1 / - / -
9	T16	45	G1	83 / 105 / 105	13 / 14 / 14	10 / 11 / 11	14 / 17 / 17	2 / - / -
10	G20	100	S3	132 / 152 / 148	19 / 20 / 19	14 / 15 / 0	18 / 20 / 0	0 / - / -
11	G22	12	R2	50 / 62 / 10	9 / 9 / 0	6 / 7 / 0	6 / 6 / 0	0 / - / -
12	T18	10	R2	17 / 27 / 5	6 / 7 / 0	4 / 5 / 0	3 / 4 / 0	0 / - / -
13	T18	45	G1	105 / 130 / 130	13 / 14 / 14	11 / 11 / 11	17 / 20 / 20	2 / - / -
14	T16	105	S1	87 / 99 / 99	18 / 19 / 20	13 / 13 / 0	13 / 15 / 0	0 / - / -
15	C20	65	S2	113 / 133 / 133	14 / 15 / 15	12 / 12 / 0	17 / 20 / 0	0 / - / -
16	T16	105	S1	152 / 169 / 169	18 / 19 / 19	14 / 15 / 15	21 / 23 / 23	2 / - / -
17	T18	45	G1	120 / 147 / 147	13 / 14 / 14	11 / 12 / 12	19 / 22 / 22	2 / - / -
18	T20	45	G1	144 / 177 / 140	15 / 16 / 16	13 / 14 / 0	21 / 25 / 0	2 / - / -
19	T18	45	G1	127 / 154 / 156	13 / 14 / 14	11 / 12 / 0	20 / 23 / 0	2 / - / -
20	C20	65	S2	106 / 126 / 124	15 / 16 / 16	12 / 12 / 0	16 / 18 / 0	0 / - / -
21	T18	45	G1	85 / 108 / 100	12 / 13 / 13	10 / 10 / 10	15 / 18 / 17	1 / - / -
22	T16	35	G1	48 / 66 / 66	10 / 11 / 11	8 / 9 / 9	10 / 13 / 13	0 / - / -
24	T18	35	G1	94 / 122 / 120	15 / 17 / 17	12 / 13 / 13	14 / 18 / 18	1 / - / -
26	T18	35	G1	50 / 71 / 70	11 / 13 / 13	9 / 9 / 9	10 / 13 / 13	0 / - / -
27	T24	35	G1	107 / 144 / 125	15 / 16 / 17	12 / 13 / 13	17 / 21 / 18	1 / - / -
28	T18	35	G1	67 / 91 / 92	13 / 15 / 15	10 / 11 / 11	12 / 15 / 15	1 / - / -
29	T18	35	G1	73 / 99 / 98	13 / 15 / 15	10 / 11 / 11	13 / 16 / 16	1 / - / -
30	T14	35	R2	31 / 44 / 35	11 / 13 / 0	8 / 9 / 0	7 / 9 / 0	0 / - / -

Laserskannade skogliga grunddata från Skogsstyrelsen

Detaljer

Avd	SI	Ålder	HKI	Volym			Diameter			Höjd			Grundyta			Gall prio		
				Sk	Fram	Plan	Sk	Fram	Plan	Sk	Fram	Plan	Sk	Fram	Plan	Sk	Fram	Plan
31	T14	170	S3	62	68	60	17	17	20	12	12	0	11	12	0	0	-	-