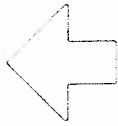


**FÖRSLAG TILL UPPHÄVANDE FÖR
DEL AV BYGGNADSPLAN, DELPLAN 1,
NÄRBY 1:72 (F D NÄRBY 1:61 M FL)
I NORRALA, SÖDERHAMNS KOMMUN,
GÄVLEBORGS LÄN**

UPPRÄTTAT 1983-02-08

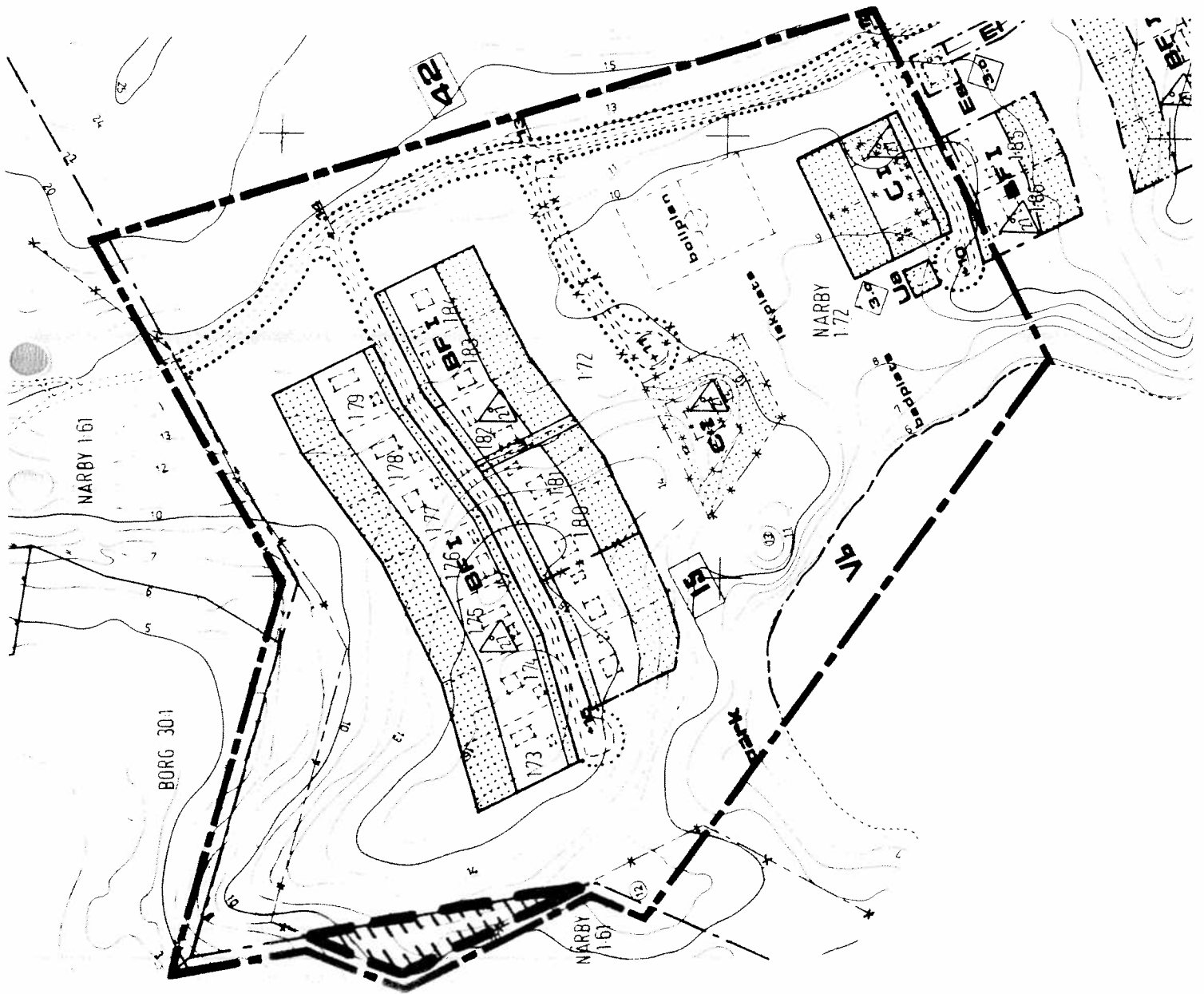


JONAS HAGGSTRÖM
STADSARKITEKT

GREGER SKOGKVIST
PLANINGENJÖR

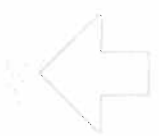


GRÄNS FÖR OMRÅDE DÄR BYGGNADSPLAN
AVSES UPPHÄVAS



FÖRSLAG TILL UPPHÅVANDE FÖR
 DEL AV BYGGNADSPLAN, DELPLAN 1,
 NÄRBY 1:72 (FD NÄRBY 1:61 M FL)
 I NORRALA, SÖDERHAMNS KOMMUN,
 GÄVLEBORGS LÄN

UPPRÄTTAT 1963-02-08

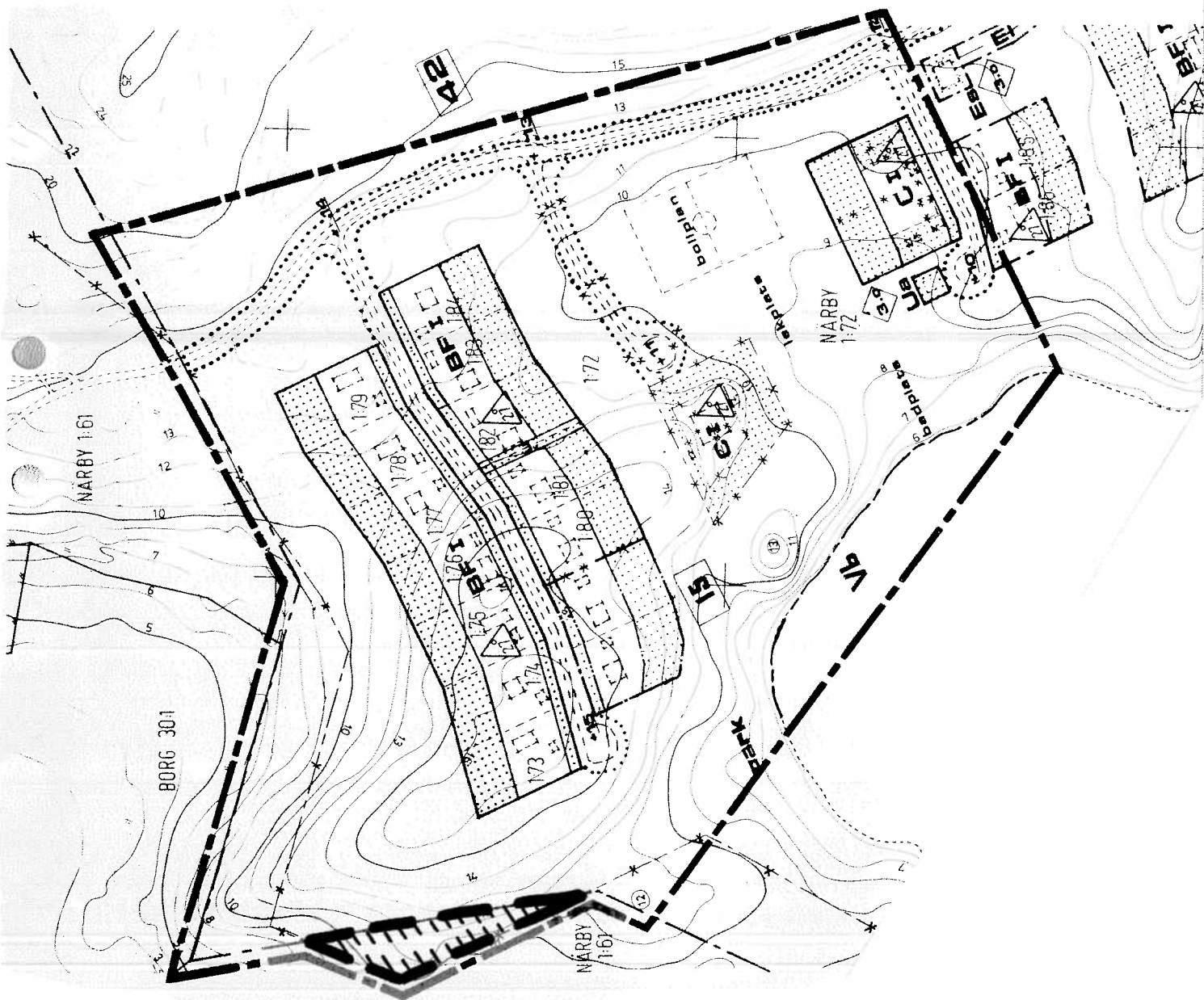


JONAS HÄGGSTRÖM
 STADSARKITEKT

GREGER SKOGKVIST
 PLANINGENJÖR



GRÄNS FÖR OMRÅDE DÄR BYGGNADSPLAN
 AVSES UPPHÅVAS



LÄNSSTYRELSEN
GÄVLEBORGS LÄN
Planeringsavdelningen
Handläggare:
Byrådirektör Lars-Åke Forsström

BESLUT
1983-05-31

Anslag
11.082-2648-82
11.082-751-83

Söderhamns kommun
Byggnadsnämnden
Box 520
826 01 SÖDERHAMN

1983-01

Fastställelse av ändrad och utvidgad byggnadsplan samt
upphävande av del av densamma


Kommunfullmäktige har den 27 september 1982 antagit förslag till ändring och utvidgning av byggnadsplan, delplan 1, för Närby 1:72 (f d Närby 1:61 m fl) i Norrala socken, Söderhamns kommun.

Planförslaget, som består av plankarta och byggnadsplanebestämmelser, har upprättats den 10 juni 1982 av lantmätare Torbjörn Sjödal och ingenjör Åke Färnstrand. Till planförslaget hör även en beskrivning.

Genom tilläggsbeslut den 28 mars 1983 har kommunfullmäktige antagit upphävande av ett mindre område i planområdets västra del, vilket på beslutet tillhörande karta markerats med skraffering.

Länsstyrelsen fastställer med stöd av 108 § byggnadslagen den antagna ändrade och utvidgade byggnadsplanen. Dessutom upphäver länsstyrelsen den del av byggnadsplanen som på plankartan numera markerats med skraffering.

På grund av stadgandet i 150 § tredje stycket byggnadslagen får klagan över detta beslut inte föras.


Lars-Ulrik Bergström


Lars-Åke Forsström

Utan avgift

Kopia till

Statens planverk
Kommunfullmäktige i Söderhamns kommun
Fastighetsbildningsmyndigheten i Bollnäs
Vägförvaltningen
Planenheten
Naturvårdsenheten
Lantmäterienheten

POSTADRESS

GATUADRESS

TELEFON

POSTGIRO

BORGMASTARPLAN

026-12 91 00

3 51 91-6

11-20