

Ärende

Avstyckning från LOFSDALEN 26:45

Kommun
Härjedalen

län
Jämtland

Registerområde
Linsell

förrättningslantmätare

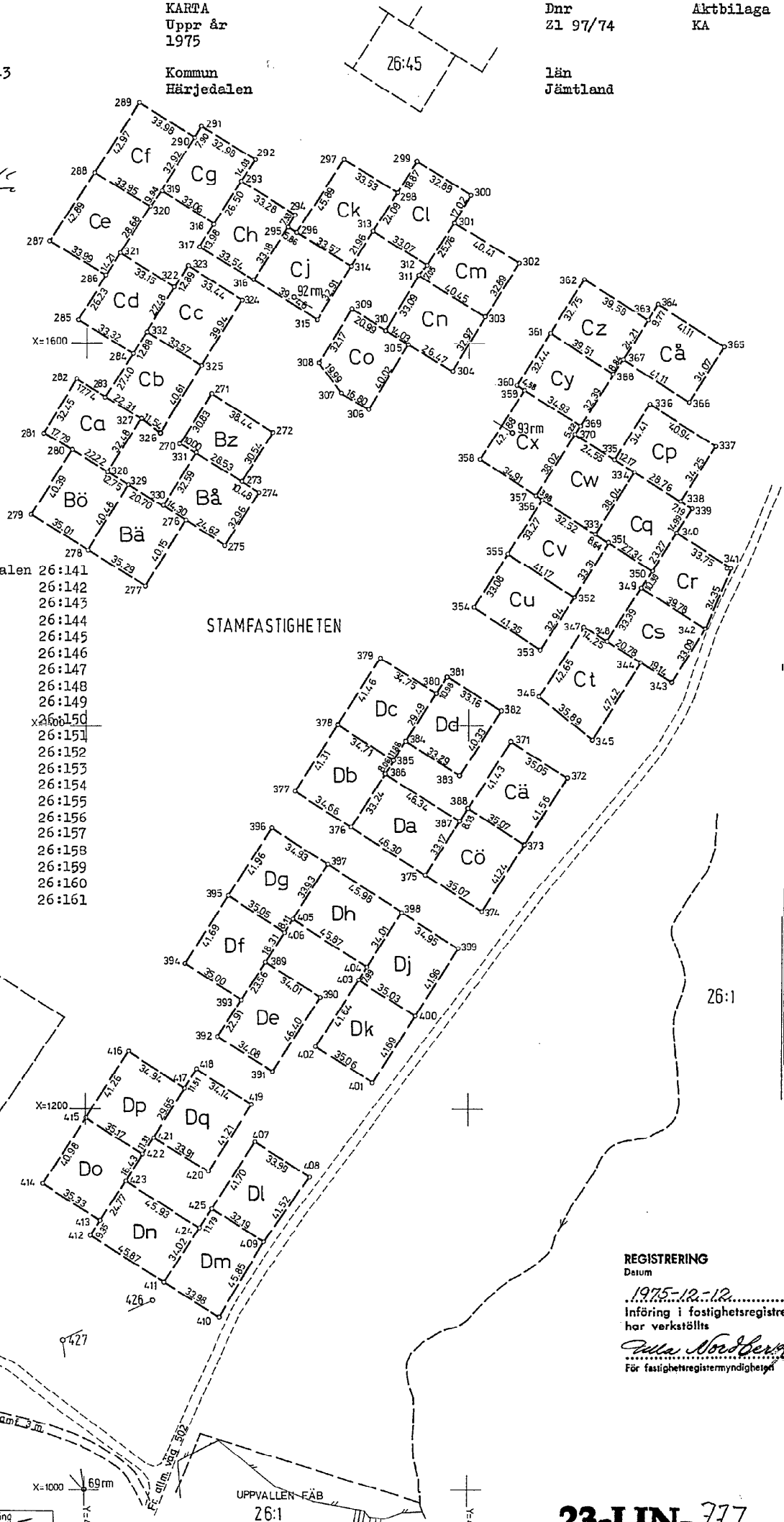
Bengt-Eric Gärdin

FASTIGHETSÄTTSLIG BESKRIVNING,
se aktbilaga BE 1

TEKNISK BESKRIVNING,
se aktbilaga BE 2

Lotten:

Bz = Lofsdalen	26:114	Cy = Lofsdalen	26:141
Bå = "	26:115	Cz = "	26:142
Bä = "	26:116	CÅ = "	26:143
Bö = "	26:117	CÄ = "	26:144
Ca = "	26:118	Cö = "	26:145
Cb = "	26:119	Da = "	26:146
Cc = "	26:120	Db = "	26:147
Cd = "	26:121	Dc = "	26:148
Ce = "	26:122	Dd = "	26:149
Cf = "	26:123	De = "	26:150
Cg = "	26:124	Df = "	26:151
Ch = "	26:125	Dg = "	26:152
Cj = "	26:126	Dh = "	26:153
Ck = "	26:127	Dj = "	26:154
Cl = "	26:128	Dk = "	26:155
Cm = "	26:129	Dl = "	26:156
Cn = "	26:130	Dm = "	26:157
Co = "	26:131	Dn = "	26:158
Cp = "	26:132	Do = "	26:159
Cq = "	26:133	Dp = "	26:160
Cr = "	26:134	Dq = "	26:161
Cs = "	26:135		
Ct = "	26:136		
Cu = "	26:137		
Cv = "	26:138		
Cw = "	26:139		
Cx = "	26:140		





REGISTRERING
Datum
1975-12-12
Införing i fastighetsregistret
har verkställts
Julia Nordberg
För fastighetsregistermyndigheten

Ej skalenlig
Skala 1:2000
Framställd genom Nymätning
Måning GH Beräkning GH Kartering Ritning
Arkivnr Linsell 777

23-LIN-777

663 82



Akt nr:

23 - LIN - 777

AU\$23-LIN-777

LINSELL 777

FASTIGHETSBLDNINGSMYNDIGHETEN

HANDLINGAR

Svegs lantmäteridistrikt.

Upprättade år 1975	Dnr Z1 97/74
Ärende Avstyckning från LOFSDALEN 26:43	
Registerområde Linsell	
Kommun Härjedalen	Län Jämtland

JÄMTLANDS LÄN

Länsstyrelsens lantmäterienhet

Överlantmätarmyndigheten

Ink 1975-12-04

Dnr 871-75

Till akten hör

1 band

23 numrerade sidor

innehållande karta

1 annan karta

FASTIGHETSBLDNINGSMYNDIGHETEN

BESKRIVNING

Sida

Aktbilaga

Datum

1 (2)

BE 1

Dnr

1975-11-21

Zl. 97/74


Svegs lantmäteridistrikt

Ärende Avstyckning från LOFSDALEN 26:43	Kommun Härjedalen	Län Jämtland
	Registreringsdatum 1975-12-12	
Registerområde Linsell	<input checked="" type="checkbox"/> Uppgift om åtgärd för rättningen avsett har införts i fastighetsregistret <i>Jema Maskin AB</i> För fastighetsregisternmyndigheten	

Fastighet, område m m 1	Fig 2	Areal hektar, m ²		± ändring/summa 4	Ägare, uppgifter till lokal skattemyndighet och andra anmärkningar 5
		delareal 3	xxx		
Lotten Bz	R Nr	Lofsdaalen	26:114	1180	Ägare till samtliga lotter: Jema Maskin o Mark AB Bergsgatan 43 802 23 GÄVLE För samtliga lotter gäller: 00-12.
" Bå	" -		26:115	1276	
" Bä	" -		26:116	1418	
" Bö	" -		26:117	1415	
" Ca	" -		26:118	1299	
" Cb	" -		26:119	1364	
" Cc	" -		26:120	1346	
" Cd	" -		26:121	1344	
" Ce	" -		26:122	1457	
" Cf	" -		26:123	1458	
" Cg	" -		26:124	1344	
" Ch	" -		26:125	1355	
" Ci	" -		26:126	1302	
" Ck	" -		26:127	1544	
" Cl	" -		26:128	1414	
" Cm	" -		26:129	1325	
" Cn	" -		26:130	1337	
" Co	" -		26:131	1333	
" Cp	" -		26:132	1406	
" Cq	" -		26:133	1372	
" Cr	" -		26:134	1240	
" Cs	" -		26:135	1325	
" Ct	" -		26:136	1590	
" Cu	" -		26:137	1362	
" Cv	" -		26:138	1371	
" Cw	" -		26:139	1393	
" Cx	" -		26:140	1500	
" Cy	" -		26:141	1281	
" Cz	" -		26:142	1300	
" Cå	" -		26:143	1396	
" Cä	" -		26:144	1455	
" Cö	" -		26:145	1445	

Fastighet, område m m 1	Fig 2	Areal 2000 , m ²		Ägare, uppgifter till lokal skattemyndighet och andra anmärkningar 5	
		delareal 3	± ändring/summa 4		
<u>Lotten Da</u>	R Nr	Lofs dalen	26:146	1538	
" Db	" -		26:147	1432	
" Dc	" -		26:148	1437	
" Dd	" -		26:149	1342	
" De	" -		26:150	1581	
" Df	" -		26:151	1463	
" Dg	" -		26:152	1471	
" Dh	" -		26:153	1560	
" Dj	" -		26:154	1470	
" Dk	" -		26:155	1460	
" Dl	" -		26:156	1376	
" Dm	" -		26:157	1515	
" Dn	" -		26:158	1564	
" Do	" -		26:159	1449	
" Dp	" -		26:160	1442	
" Dq	" -		26:161	1402	

I tjänsten.



Bengt-Eric Gärden
förrättningslantmätare

LANTMATERIVERKET
PRODUKTIONSAVDELNINGEN
ADBDRIFT/TARESULTAT
IDAK
75-09-30Dnr ZL 97/74
11
HANDL NR
760010

LOFSDALEN 26143 DNR ZL 97174

KOORDINATFÖRTECKNING
PUNKT NR X Y

69	1000,00	4000,00
92	1624,53	4108,65
93	1553,21	4222,83
270	1647,89	4049,08
271	1574,02	4065,45
272	1653,53	4097,97
273	1627,60	4081,84
274	1622,09	4090,75
275	1494,25	4073,11
276	1607,46	4062,33
277	1473,30	4031,24
278	1491,76	4001,16
279	1510,39	3971,52
280	1644,58	3993,03
281	1654,00	3977,94
282	1581,48	3996,19
283	1672,08	4010,23
284	1596,29	4024,80
285	1612,97	3996,56
286	1635,15	4010,57
287	1653,41	3981,90
288	1689,64	4004,85
289	1726,01	4027,73
290	1707,67	4056,33
291	1714,36	4060,54
292	1696,71	4088,40
293	1684,80	4080,98
294	1667,28	4109,27
295	1660,98	4106,52
296	1657,77	4110,42
297	1696,64	4134,81
298	1678,89	4163,26
299	1694,83	4173,35
300	1677,24	4201,14
301	1662,83	4192,08
302	1641,51	4226,41
303	1613,61	4209,00
304	1585,60	4191,61
305	1699,56	4169,11
306	1566,62	4147,88
307	1674,51	4133,62
308	1590,88	4122,14
309	1618,05	4139,37
310	1606,94	4157,18
311	1635,02	4174,68
312	1640,89	4178,58
313	1658,43	4150,54
314	1639,86	4138,81
315	1611,95	4121,37
316	1632,86	4087,91
317	1650,54	4059,41
318	1662,36	4066,88
319	1679,81	4038,80
320	1671,41	4033,49

LANTMATERIVERKET
PRODUKTIONSAVDELNINGEN
AÖDRIFT/TA

RESULTAT
IDAK
75-09-30

12
HANDL. NR
760010

LOFSDALEN 26143 DNR Z1 97174

KOORDINATFÖRTECKNING
PUNKT NR X Y

321	1647,16	4018,17
322	1629,50	4046,22
323	1640,40	4053,10
324	1622,65	4081,44
325	1588,72	4060,38
326	1554,21	4038,97
327	1560,31	4029,18
328	1532,82	4011,88
329	1526,05	4022,68
330	1515,11	4040,25
331	1542,68	4087,62
332	1606,17	4031,70
333	1500,19	4265,96
334	1532,21	4256,50
335	1538,78	4276,26
336	1567,79	4294,76
337	1548,72	4329,24
338	1516,85	4310,81
339	1513,01	4316,89
340	1500,39	4308,80
341	1482,35	4337,32
342	1450,64	4324,11
343	1422,68	4306,42
344	1432,86	4290,21
345	1392,63	4265,10
346	1415,60	4237,83
347	1451,50	4260,56
348	1443,93	4272,63
349	1472,07	4290,60
350	1480,79	4296,25
351	1495,53	4273,23
352	1467,47	4255,28
353	1439,58	4237,75
354	1461,76	4202,85
355	1489,67	4220,61
356	1517,69	4238,55
357	1519,85	4235,21
358	1538,87	4205,94
359	1575,01	4229,02
360	1577,47	4225,16
361	1604,81	4242,62
362	1632,43	4260,22
363	1611,40	4293,75
364	1619,74	4298,83
365	1597,61	4333,47
366	1568,81	4315,26
367	1591,03	4280,67
368	1583,57	4275,93
369	1556,27	4258,50
370	1551,97	4255,55
371	1391,70	4222,24
372	1372,86	4251,79
373	1337,87	4229,37
374	1303,10	4207,20

LANTMÄTERIVERKET
PRODUKTIONSÄVDELNINGEN
ÄBBRIFT/TÅ

RESULTAT
IOAK
75-09-30

13
HANDL NR
750010

LOFSDALEN 26143 DNR Z1 97174

KOORDINATFÖRTECKNING
PUNKT NR X Y

375	1322,01	4177,67
376	1346,92	4138,64
377	1365,61	4109,48
378	1400,42	4131,70
379	1435,35	4184,04
380	1416,82	4183,24
381	1425,73	4189,21
* 383	1373,84	4195,34
384	1391,73	4167,27
385	1381,69	4160,92
386	1374,91	4156,57
387	1349,92	4195,59
388	1356,83	4199,87
389	1276,78	4094,18
390	1258,39	4122,79
391	1219,31	4097,77
392	1237,68	4069,06
393	1256,95	4081,45
394	1276,03	4052,11
395	1311,14	4074,88
396	1346,44	4097,27
397	1327,62	4126,70
398	1302,86	4165,44
399	1284,03	4194,88
400	1248,62	4172,37
401	1213,49	4149,92
402	1232,39	4120,39
403	1267,46	4142,84
404	1274,23	4147,08
405	1299,00	4108,47
406	1292,19	4104,06
407	1182,76	4088,76
408	1164,40	4117,36
409	1130,46	4093,45
410	1090,90	4070,28
411	1109,06	4041,56
412	1133,59	4002,80
413	1141,46	4007,85
414	1160,59	3978,15
415	1195,11	4000,24
416	1229,82	4022,54
417	1210,84	4051,88
418	1220,54	4058,07
419	1202,06	4086,78
420	1167,38	4064,62
421	1185,78	4036,04
422	1176,25	4029,92
423	1162,36	4021,15
424	1137,71	4059,91
425	1147,66	4066,24
426	1099,34	4035,34
427	1078,61	3988,66
* 382	1407,79	4217,10

Samtliga gränser nyttill-
komna.

I tjänsten

Gustav Holmström
Gustav Holmström
Ingenjör

Svegs lantmäteri distrikt:

1975-11-21

Z1 97/74

Ärende	Avstyckning från LOFSDALEN 26:43		
	Registerområde Linsell	Kommun Härjedalen	Län Jämtland
Förrättningslantmätare	Namn Bengt-Eric Gärdin		Handläggningsställe FEM:s kontor
Protokollförare	Namn "-		Handläggning <input checked="" type="checkbox"/> Utan sammanträde <input type="checkbox"/> Med sammanträde
Sakägare m m	Namn m m Jema Maskin och Mark AB (sökande), ägare till Lofsdalen 26:43		Närvarande
Yrkande	Se ansökan, aktbilaga A		
Fastighetsbildningsbeslut	Skäl Styckningslotterna är avsedda för fritidsändamål. För området gäller byggnadsplan fastställd 1972-11-07. Av skäl som framgår av fastighetsbildningsmyndighetens skrivelse till byggnadsnämnden, aktbilaga B, har undantag gjorts från planbestämmelserna. Medgivande enligt 3 kap 2§ 3 st fastighetsbildningslagen, aktbilaga C. Samtliga lotter är obebyggda.		
	Beslut Fastighetsbildning skall ske enligt karta och beskrivning, aktbilaga KA och BE 1 och 2. Avstyckad fastighet skall inte besväras av fordran som avses i 10 kap 9 § första stycket fastighetsbildningslagen.		
Fördelning av förrättningskostnaderna	Jema Maskin och Mark AB hela kostnaden		
Aktmottagare	Jema Maskin och Mark AB, Bergsgatan 43, 802 23 GÄVLE		
Avslutningsbeslut och besvärshänvisning	Förrättningen avslutas. Den som vill besvara sig får anföra besvär hos Jämtbygdens tingsrätt, Fack, 831 01 ÖSTERSUND 1. <u>Besvären skall ha kommit in till tingsrätten</u> Datum inom fyra veckor från denna dag eller senast ¹ 19 december 1975		

Vid protokollet

Bengt-Eric Gärdin

Protokollet uppsatt/uppvisat	Förrättningen godkännes
Datum 1975-11-21	<i>Jema Mark AB</i> <i>Årvid Jerna</i>
<i>BE</i>	För byggnadsnämnden:
Förrättningslantmätare	

¹ Om besvär anförs skall vid besvärslagen fogas två avskrifter av denna och av handlingar som eventuellt hör till inlagen.

Blanketten bör ifyllas så fullständigt som möjligt.
Detta underlättar handläggningen. Markera
med x i tillämpliga rutor. Vär god skriv tydligt.

15
ANSÖKAN
om fastighetsbildning m m
Datum

Ifylls av myndigheten	
Sida	Aktbilaga
1 (2)	A
Dnr	
Delg nr	

Sändes till

FASTIGHETSBLDNINGSMYNDIGHETEN

Svegs lantmäteridistrikt

Ink. 1974-06-24

Dnr. 97/74

Fastighetsbildningsmyndigheten
Svegs lantmäteridistrikt
Box 29
829 00 SVEG

Ansöknigen avser ¹	<input checked="" type="checkbox"/> avstyckning från:	<input type="checkbox"/> annan åtgärd nämligen:
<i>Avstyckning av resterande fastigheter (48 st) inom byggnadsplan över fastigheten Söfödelan 26 43 styp 2.</i>		
Registerområde (socken)	Kommun	Län

Uppgifter när ansöknigen avser avstyckning

Avstyckningen avser	<input type="checkbox"/> Helårsbostad	<input type="checkbox"/> Fritidsbostad	<input type="checkbox"/> Jord- eller skogsbruksändamål
<input type="checkbox"/> Annat ändamål nämligen:			
Överlåtelsehandling rörande område som skall avstyckas är	<input type="checkbox"/> Området är bebyggt		
<input type="checkbox"/> Ej upp- rättad	<input type="checkbox"/> Upprättad ² den (bifogas)	<input type="checkbox"/> Byggnadslov är beviljat den:	
Köp, byte eller gåva avseende område av fastighet är giltigt endast om fastighetsbildning har sökts senast sex månader efter den dag överlåtelsehandlingen upprättades.			

Sökandes namnunderskrift³

Jona Mark AB
Henry Jönsson

Uppgifter om de personer som berörs av åtgärden (sakägare)

Agare till <i>Söfödelan 26 43</i>	Sakägare i egenskap av
Namn, yrke/titel <i>Jona Mark AB</i>	<input checked="" type="checkbox"/> Sökande
Utdelningsadress <i>Söfödelan 43</i>	<input type="checkbox"/> Köpare ⁴
Ortsadress (även postnummer) <i>809 23 Gäddede</i>	<input type="checkbox"/> Säljare ⁴
Agare till	Telefon (även riktnummer) <i>0680/41030</i>
Namn, yrke/titel	Sakägare i egenskap av
Utdelningsadress	<input type="checkbox"/> Sökande
Ortsadress (även postnummer)	<input type="checkbox"/> Köpare ⁴
	<input type="checkbox"/> Säljare ⁴
	Telefon (även riktnummer)

^{1, 2, 3, 4}) Se anvisningar på nästa sida.

Vänd

Blankettutgivare
FASTIGHETSBLIDNINGSMYNDIGHETEN

ANSÖKAN
om fastighetsbildning m m
Datum

Blanketten bör ifyllas så fullständigt som möjligt. Detta underlättar handläggningen. Markera med X i ev tillämpliga rutor.
Var god skriv tydligt.

Ifylles av myndigheten	
Sida	Aktbilaga
2	A
Dnr	

Ägare till	Sakägare i egenskap av
Namn, yrke/titel	<input type="checkbox"/> Sökande
Utdelningsadress	<input type="checkbox"/> Köpare ⁴
Ortsadress (även postnummer)	<input type="checkbox"/> Säljare ⁴
	Telefon (även riktnummer)
Ägare till	Sakägare i egenskap av
Namn, yrke/titel	<input type="checkbox"/> Sökande
Utdelningsadress	<input type="checkbox"/> Köpare ⁴
Ortsadress (även postnummer)	<input type="checkbox"/> Säljare ⁴
	Telefon (även riktnummer)
Ägare till	Sakägare i egenskap av
Namn, yrke/titel	<input type="checkbox"/> Sökande
Utdelningsadress	<input type="checkbox"/> Köpare ⁴
Ortsadress (även postnummer)	<input type="checkbox"/> Säljare ⁴
	Telefon (även riktnummer)
Ägare till	Sakägare i egenskap av
Namn, yrke/titel	<input type="checkbox"/> Sökande
Utdelningsadress	<input type="checkbox"/> Köpare ⁴
Ortsadress (även postnummer)	<input type="checkbox"/> Säljare ⁴
	Telefon (även riktnummer)

Anvisningar

¹ En enkel kartsnitt kan fogas till ansöknigen, tex i blyerts på genomskinligt papper från tillgänglig karta (förrättningskarta, ekonomisk karta, byggnadslovs-karta e d). Ange om möjligt angränsande fastigheter (eller dessas ägare), vägar, väderstreck o d. Om statligt bostadslån skall utnyttjas eller om förvärvstillstånd eller dispens från byggnadsförbud behövs bör antecknas om sådant sökts (kopia av eventuellt beslut i sådant ärende bifogas).

² Om överlåtelsehandling är upprättad skall bestyrkt avskrift av denna insändas (helst i två maskinskrivna exemplar). Observera att köpet annars kan bli ogiltigt.

³ Har fastighet flera delägare undertecknas ansökan av samtliga. Handläggningen underlättas om alla sakägare skriver under ansöknigen. Om sökanden är dödsbo bör kopla av bouppteckning bifogas. Avstyckning får sökas av förvärvaren av område om överlåtelsehandling finns upprättad. Ansökan får göras genom ombud, som skall bifoga fullmakt. Företrädare för bolag, förening e d skall bifoga registreringsbevis eller protokollsutdrag.

⁴ Vid avstyckning anges både säljare och köpare. Om överlåtelsehandling inte har upprättats men viss köpare till avstyckningsområdet ändå finns anges också denne.

Fastighetsbildningsmyndighetens anteckningar

Datum

Handläggningen överlätes på

Enhetschef

1975-10-14

Dnr Z1 97/74

BK i Härjedalens
kommun.

Avstyckning från Lofsdalen 26:43 i Linsell, Härjedalens
kommun

Genom ansökan 1974-06-24 har ägaren till Lofsdalen 26:43, Jema Maskin och Mark AB, begärt avstyckning av återstående tomter inom Uppvallens byggnadsplansområde. För området gäller byggnadsplan fastställd 1972-11-07.

Liksom vid tidigare avstyckningar inom planområdet - totalt hittills cirka 50 tomter - har kunnat konstateras att det råder dålig överensstämmelse mellan å ena sidan plankartans redovisning av byggnadstomterna och å andra sidan planbestämmelsernas villkor att tomt inte får understiga 1500 m² i areal.

På grund av den schablonmässiga planeringsmetodiken, som gör att varje "kvarter" är fixerat både vad det gäller tomtstorlekar och lägen inom "kvarteret" samt med hänsyn till mellanliggande vägar och grönområden även i förhållande till omkringliggande kvarter, har det varit nödvändigt att följa planbilden vid avstyckningen. Detta gör att inte mindre än 40 av de totalt 48 tomter som nu avstyckas understiger 1500 m² i areal.

./.

För lotterna Co och Cr på bif karts-kiss har ytterligare reducering skett på grund av att planvägarna förbi lotterna är felbyggda och tar ett hörn av lotterna i anspråk.

Vid tidigare avstyckningar inom planområdet har samma problem förelegat. Länsstyrelsen har vid dessa tillfällen lämnat begärt medgivande.

Om en anslutning till kommunalt VA-nät kan ske för den här aktuella delen av planområdet bortfaller i stort sett nackdelarna med de mindre tomterna.

Härmed anhålles om byggnadsnämndens medgivande till ovannämnda undantag.

I tjänsten

BEG

Bengt-Eric Gärden
förrättningslantmätare

HÄRJEDALENS KOMMUN

SAMMANTRÄDESPROTOKOLL

Sammanträdesdatum

Byggnadsnämnden

1975-11-06

Blad 86

FASTIGHETS-
BILDNINGSMYNDIGHETENLands-
mäteridistrikt

k 75-11-20

nr 97/74

§ 1628

Dnr 1975.1222

315

Avstyckning från Lofsdalen 26:43 i Linsell, Härjedalens kommun.

Begäran om medgivande enligt 3 kap 2 § 3 st fastighetsbildningslagen.

Byggnadsnämnden beslutar

att medgiva reducering enligt fastighetsbildningsmyndighetens begäran.

Att kopian överensstämmer
med originalet betygas

L. Strandberg

Sign

Beslutexpediering

776

97/74

LIN

Aktbilaga	Datum	Vidtagen åtgärd eller Inkommen handling ¹	Anmärkningar
Åtgärdstyper Berörda fastigheter Registerområde avst: Lofsdalen 26:43 Linsells socken			
Kommunkod (4) Kommunnamn (20)		Sökande	
2361 Härjedalen		Jema Mark AB Henry Jerner Bergsgatan 43 802 23 GÄVLE	
Åtgärdstyper, kod		Ink datum (6)	
11		74-06-24	
<input type="checkbox"/> Flera sökande			
KA		Förrättningskarta <input checked="" type="checkbox"/> Upprättad <input type="checkbox"/> Inte upprättad	Antal blad /
BE 1		Beskrivning <input checked="" type="checkbox"/> Fastighetsrättslig beskrivning i särskild aktbilaga (BE) / <input type="checkbox"/> Fastighetsrättslig beskrivning på förrättningskartan (KA)	
BE 2		<input checked="" type="checkbox"/> Teknisk beskrivning i särskild aktbilaga (BE) 2 <input type="checkbox"/> Teknisk beskrivning på förrättningskartan (KA)	
A	74-06-24	Ansökan	Behörig förman
	74-07-18	Inskrivningsuppgiften	teknisk red.
B	75-10-14	FBM:s skrivelse till BV	ns 2 myndigheten
C	75-11-20	Medgivande red. 3 pag 25 bet FBI	förv. handling
	75-11-20	underrättelser om avslutande ns	18/11
PR 1	75-11-21	Protokoll. Förrättningen avslutas.	
<input type="checkbox"/> Forts på tillägsblad			

¹ Protokoll biläggs som aktbilagor PR 1, PR 2 osv i kronologisk ordning

Underrättelse till byggnadsnämnden (BN)

<input checked="" type="checkbox"/> BN underrättad om förrättningen	Datum, sign 75-11-06, TEL	Samråd med BN <i>hela nämnden</i>	Datum, sign 75-11-06, TEL
<input type="checkbox"/> BN underrättad om sammanträdet den		<input checked="" type="checkbox"/> Med BN:s företrädare	
<input type="checkbox"/> BN underrättad om sammanträdet den		Titel, namn:	
<input checked="" type="checkbox"/> BN underrättad om förrättningens avslutande	75-11-20, AD	Resultat av samrådet med BN	
Anteckningar om samråd (också datum och sign)		<input type="checkbox"/> Ingen erinran	<input type="checkbox"/> Yttrande inhämtas
		<input checked="" type="checkbox"/> Uttalande se aktbil <	<input type="checkbox"/> BN:s synpunkter se nedan

Expeditioner från FBM	Exp datum, sign	Expeditioner från FBM	Exp datum, sign
<input type="checkbox"/> Akt till LSV/FRM inom 1 v		<input type="checkbox"/> Underrättelse till IM om likvid m m (27 § FBLK)	
<input type="checkbox"/> Akt till FRM efter 4 v		<input type="checkbox"/>	
<input checked="" type="checkbox"/> Akt till LSV/FRM, förrättn godk	75-12-03 do	<input type="checkbox"/>	
<input checked="" type="checkbox"/> Aktkopla till ÖLM f v b	" do	Vid sammanläggning	
<input type="checkbox"/> Aktkopla till sakägaren		<input type="checkbox"/> Underättelse till IM om ansökan	
<input type="checkbox"/>		<input type="checkbox"/> Begäran till IM om yttrande	
<input type="checkbox"/> Fastighetsbildningsbeslut till LSt inom 1 v (25 § FBLK)		Bifogade handlingar:	
<input type="checkbox"/> Tillståndsbeslut till LSt inom 1 v (25 § FBLK)		<input type="checkbox"/> Underrättelse till IM om f-beslut	
<input type="checkbox"/> Begäran om reg till FRM		<input type="checkbox"/> Underrättelse till IM om att sökt smi ej skall genomföras	
<input type="checkbox"/> Akten bifogas			
<input type="checkbox"/> Akten bifogas ej			
<input type="checkbox"/>			

FBM:S BESLUT OM INSTÄLLANDE AV FÖRRÄTTNINGEN

Ansökningen återkallad. Förrättningen Inställes. Förrättningskostnaderna skall betalas av

Den som är missnöjd med beslutat får anföra besvär hos fastighetsdomstolen i länet inom fyra veckor från denna dag.

(Datum) _____ (Förrättningslantmätare)

Beslutet godkännes. Jag/vi har inte överlåtit område som ansökningen avsåg. (Stryk om meningen inte gäller.)

(Sökande)