

Karta

över ett område d

Lofsdalen 1⁹

i Linsells socken, Jämtlands län;

upprättad vid avstyckning år 1950 av

Magnus Skrubäck
Distriktslantmätare.

Avstyckningsbeskrivning

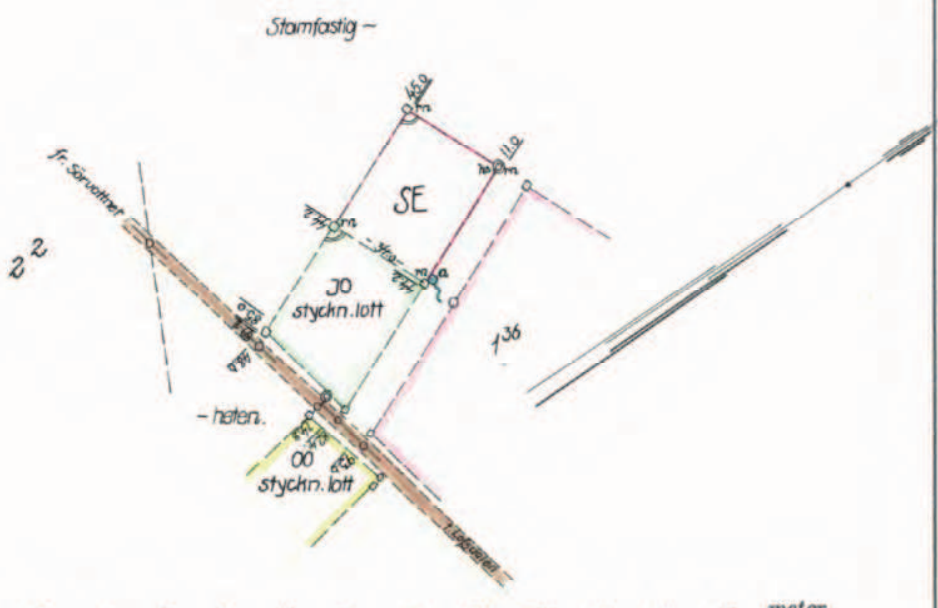
Bet. å kartan	Ägoslag m. m.	Area					
		Iaröaningsj.			Avrösningsj.		
		Höklar	Ar	Kvm	Höklar	Ar	Kvm
SE	Avrösningsjord						15 03



Med området följer rätt till utfartsväg över stamfastigheten utefter gränsen mot Lofsdalen 1⁹⁶ samt rätt att hämta vatten i hållan a.

5210. År 1950 den 23 september blev den avstyckningsföreläggning, denna karta utvisar, av Överlantmätaren i Jämtlands län till frambida efterrättelser fastställd, bebyggas på ämbetsvägnar:

C. J. Jönsson
(Gösta W. Jönsson)
a.f.

Stamfastighets R. Nr: 19
Styckningslottens R. Nr: 147





Akt nr:

23 - LIN - 290

AU\$23-LIN-290

Linsell 290

D.-Nr 29/50

HANDLINGAR

angående ostyckning från Lofsålen 19

.....
.....
.....

i Linsells socken, Jämtlands län;

upprättade år 1950

av

Magnus Skelvarck

Distrikets lantmätare.

Akten består av 1 band handlingar
innehållande 12 skrivna sidor jämte
1 kart. & 1 öfver.

290

J.D. Nr. 3-56
Inkom till Jämtlands län
lantmäterikontor den
12 aug. 19 50

Dnr: 29/50

Protokoll rörande avstyckning från
fastigheten Lofsdalen 1,
 $\frac{1}{2}$ trög litt. 1G,
i Linsells socken av Jämtlands län.

Stamfastighetens R. Nr 1⁹Styckningslotterns R. Nr 147

§ 1

År 1950 den 13 juli börjades förrättningen på förrättningsstället efter därom gjord ansökan, se bilaga A. Närvarande voro undertecknad lantmätare och följande sakägare:

Hans Jonsson och h.h. Jenny Jonsson, ägare av styckningsfastigheten.

Det upplystes, att Svande Eriksson i Särna träffat muntligt avtal om förvärv av visst område å styckningsfastigheten.

§ 2

Jäv anfördes icke. Biträde av gode män ansågs icke erforderligt.

§ 3

Vederbörande sakägare bestämde, att avstyckningen skulle omfatta ett område om c:a 1500 kvm med sydöstra gränsen parallell med och på ett avstånd av 11 meter från gränsen mot lägenheten 1³⁶. Nordöstra gränsen skulle läggas i förlängningen av lägenheten Lofsdalen 1³⁶ nordöstra gräns. Med området skulle följa rätt till utfartsväg över stamfastigheten utefter gränsen mot Lofsdalen 1³⁶ samt rätt att hämta vatten i en källa a, belägen inom vägservitutsområdet.

Med det avstyckade området skulle härutöver icke följa rätt till eller delaktighet i styckningsfastighetens ägor, tilllydenheter, rättigheter eller förmåner.

upprättas i skalan 1:2000, omfattande endast det till avstyckning föreslagna området jämte vad som i övrigt enligt 19 kap. 19§ jorddelningslagen var nödigt.

§7.

Då stamfastigheten helt omsluter området, kan gränsbestämning mot annan fastighet ej komma i fråga.

§8.

Förrättningskostnaderna skulle betalas av Hans Jonsson, vilken även utsågs att emottaga avskrift av förrättningshandlingarna och kopia av kartan.

§9.

I samråd med sakägarna beslöt förrättningsmannen, att, sedan utstakning och utmärkande av styckningslinjerna verkstälts, karta upprättats och arealuträkning utförts, skulle, därest laga hinder ej mötte, förrättningen avslutas i lantmätarens tjänstelokal i Sveg torsdagen den 27 juli 1950 klockan 1000.

Strådalen, Lofsdalen den 13 juli 1950

På tjänstens vägnar:

Magnus Holmbäck
Magnus Holmbäck
Distriktslantmätare

Såsom sakägare underskriva:

Hans Jonsson
Jenny Jonsson

D:nr 29/50

Inkom den

Till Herr Distriktslantmätaren i Slarjedalens distrikt

Härmed anhålles om avstyckning från fastigheten

deladalen 1?uti Linsees socken.Slarjedalens den 13/7 1950Stens Jönsson

Här nedan antecknas:

Ungefärlig areal:

Säljare:

Köpare: Swante Eriksson, Särna

Övriga sakägare:

REDOGÖRELSE

för verkställd utredning rörande ifrågasatt avstyckning från fastigheten Lofsdalen 1⁹, 1² trög litt 1G i Linsells socken.

Till ledning vid förrättningen ligga förutom i protokollet åberopade följande av sakägare företedda och för lantmätaren eljest tillgängliga handlingar:*

- 1) karta och handlingar rörande år 1904 den 5 februari fastställt laga skifte,
- 2) jordregisterutdrag,
- 3) lagfartsbevis den 9 september 1916, § 15, för Hans Jonsson och h.h. Jenny Persdotter å 1/72 mantal Lofsdalen nr 1.

Fastigheten har erhållit alla sina ägor utbrutna vid 1904 års laga skifte.

Fastighetens totalareal utgör för närvarande omkring ³⁰²~~325~~ hektar, varav omkring 2,0 hektar utgöres av åker och 12 hektar av äng.

Räkningen avsänd den 27 juli 1950

RÄKNING

till hem äg Hans Jonsson, Strådalen, Lofsdalen

Där ej ersättning uttagits genom postförskott, skall betalning erläggas till lantmäteristyrelsen genom insättning å postgirokonto nr 1 56 73 inom fyra veckor efter det att räkning eller annan underrättelse om betalningsskyldigheten avsänts till vederbörande sakägare eller överlämnats till honom.

Vill betalningsskyldig framställa anmärkning mot räkning, skall detta göras hos lantmäteristyrelsen, Box 1 63 31, Stockholm 16, snarast möjligt och senast inom tre veckor från det betalning erlagts.

Räkningens nummer skall angivas å inbetalnings- eller giroknyttets kupong.

DEBET

Dnr 29/50

Lnr

fortyckning av 1503 hem från Lofs-
dalen 1^o i Linsells räkning

95

Ersättningen uttagen i postförskott,
betygar på tjänstens vägnar:

Magnus Holmblad
Namn

11 KVITTO.

Att jag denna dag beträffande förrättning nr 29/50

emottagit avskrift av förrättningshandlingarna

~~kopia av kartan~~ erkännes.

Skärdalen

den 4/8 - 58

Berns Jönsson

Viktigt! Då detta kvitto skall biläggas konceptakten bör det undertecknas och återsändas utan dröjsmål.

12
KVITTO.

Att jag denna dag beträffande förrättning nr 29/50

emottagit ~~avskrift av förrättningshandlingarna~~

kopia av kartan erkännes.

Skäddalen

den 3/10 - 50

Sten Jonsson

Viktigt! Då detta kvitto skall biläggas konceptakten bör det undertecknas och återsändas utan dröjsmål.