


23-TÄN-2309

Y 48 600

Byggnadsplanekarta:

Gränsbeteckningar:

- — — — — Linje belägen tre (3) meter utanför det område, som förslaget avser
- - - - - Väg-, byggnadsmarks- och annan områdesgräns
- — — — — Bestämelsegräns
- — — — — Gränslinjer, ej avsedda att fastställas



KARTAN

till anläggningsförrättning avseende utfartsväg berörande FUNÄSDALEN 28:8 m fl och samfälld mark samt FUNÄSDALEN 8:3 m fl fastigheter i Tännäs socken Härjedalens kommun, Jämtlands län, upprättad på utdrag ur byggnadsplan för del av FUNÄSDALEN 8:3 m m (kåvan) år 1978 av

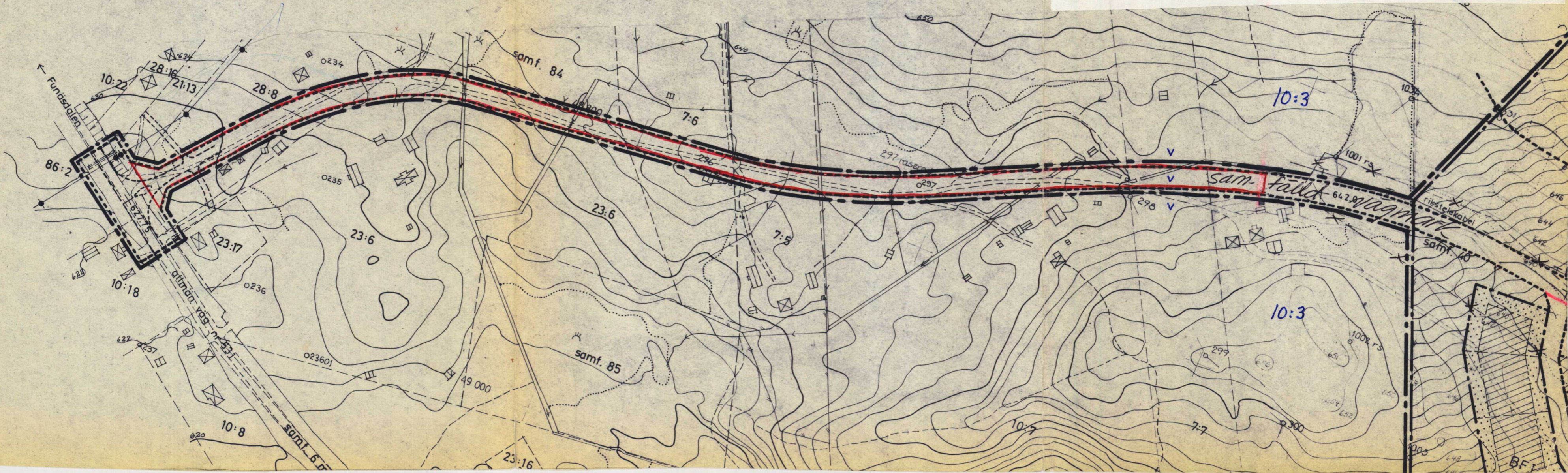
Gunnar Vallin.

Gunnar Vallin
Förrättningslantmätare

Teckenförklaring

— — — — — gräns för upplåtet vägområde

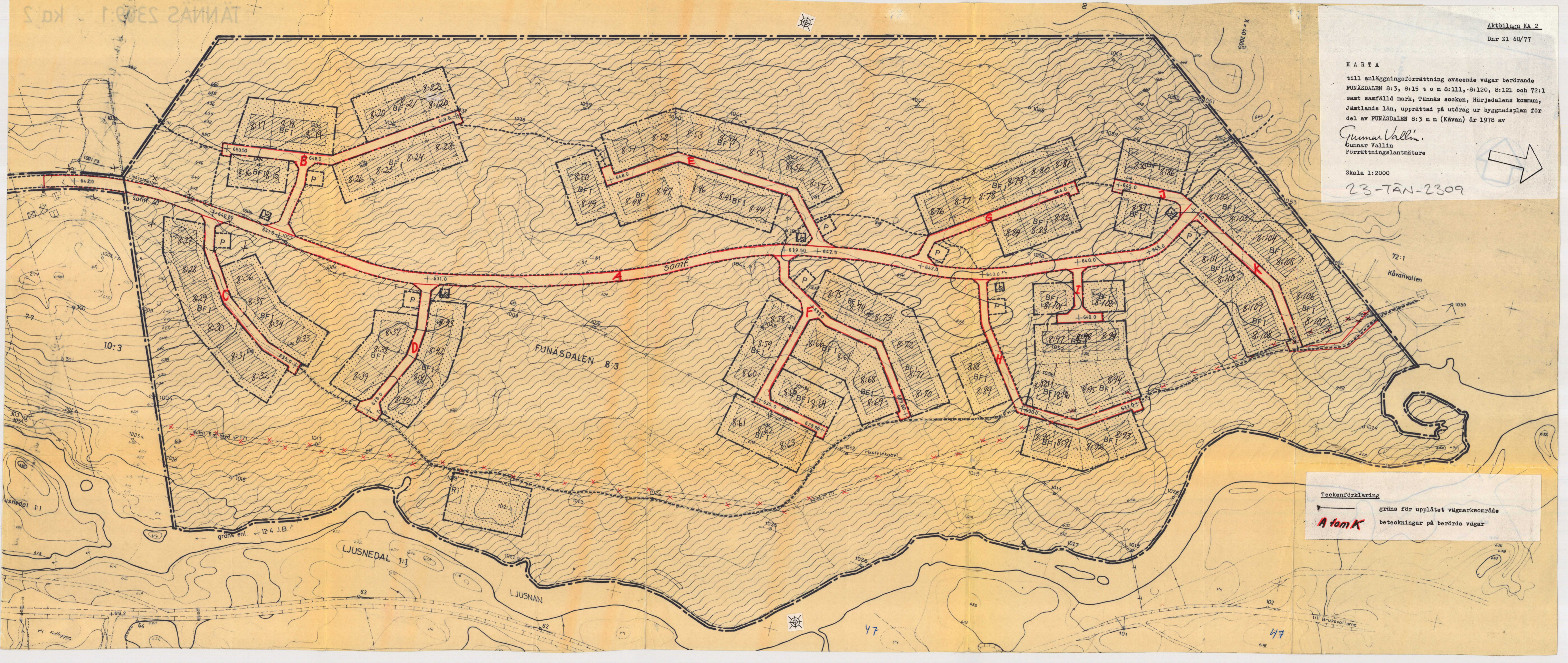

Skala 1:2000





KARTA
till anläggningsförrättning avseende vägar berörande
FUNÅSDALEN 8:3, 8:15 t o m 8:111, 8:120, 8:121 och 72:1
samt samfällig mark, Tännäs socken, Härjedalens kommun,
Jämtlands län, upprättad på utdrag ur byggnadsplan för
del av FUNÅSDALEN 8:3 m m (Kåvan) år 1978 av

Gunnar Vallin
Gunnar Vallin
Förrättningslantmätare

Skala 1:2000
23-TÄN-2309



Teckenförklaring
— gräns för upplåtet vägmärksområde
A tom K beteckningar på berörda vägar



Akt nr:
23 - TÄN - 2309

AU\$23-T\$EN-2309

TÄNNÄS 2309:

BAND 1 58

2309:

Svegs lantmäteridistrikt

Upprättade år	Dnr
1978	Z1 60/77
Ärende	
Anläggningsförrättning berörande FUNÄS-DALEN 8:3, 8:15 t o m 8:111 och 28:8 m fl fastigheter avseende dels upplåtelse av rätt till väg och dels inrättande av gemensamhetsanläggning, allt inom fastställd byggnadsplan (Kåvan)	
Registerområde	
Tännäs	
Kommun	Län
Härjedalen	Jämtland

BYGGELIS FÖRSTÄLLNING

31. 03. 78

F 10 / 78
5

JÄMTLANDS LÄN

- Länsstyrelsens lantmäterienhet
 Överlantmätarmyndigheten

Ink 78-03-39Dnr 262-78

Till akten hör

2 band113 numrerade sidor2 inneliggande karta

- annan karta

HÖGSTA DOMSTOLENS

BESLUT NR sö 660

Sid 1 (2)

Mål/Ärendo nr

Ö 764/80

meddelat i Stockholm den 15 mars 1983

JÄMTLANDS LÄN

 Länsstyrelsens lantmäterienhet Överlantmätarmyndigheten

Ink 83. 03. 16

Dnr.....

PARTER	<p>KLAGANDE Stiftelsen Tännäs Fritidsanläggningar, Medborgarhuset, 829 00 SVEG</p> <p>MOTPART dödsboet efter Gerda Elvira Bergquist från Frösön Ombud: Stig O Bergquist, Stegvägen 9, 810 10 TORSÄKER</p>				
SAKEN	ersättning för upplåtelse enligt anläggningslagen				
ÖVERKLAGE AV GORANDET	<p>Hovrätt Hovrätten för Nedre Norrland, avd 2</p> <table border="1" data-bbox="321 1641 1527 1710"> <tr> <td data-bbox="321 1641 627 1710">Avgörande Utslag</td> <td data-bbox="627 1641 940 1710">Datum 16.5.1980</td> <td data-bbox="940 1641 1254 1710">Nr UÖ 60</td> <td data-bbox="1254 1641 1527 1710">Se bilaga</td> </tr> </table>	Avgörande Utslag	Datum 16.5.1980	Nr UÖ 60	Se bilaga
Avgörande Utslag	Datum 16.5.1980	Nr UÖ 60	Se bilaga		
<p style="writing-mode: vertical-rl; transform: rotate(180deg);">HD 8/B 3. 1982</p>	<p>Högsta domstolen finner ej skäl att meddela prövningstillstånd, i</p> <p style="text-align: center;">Fastighetsregistermyndigheten</p>				

BESLUT, fortsättning

följd varav hovrättens utslag skall stå fast.

Per Urell

I avgörandet har deltagit: justitieråden Gyllensvärd,
Vängby och Broomé
Föredragande revisionssekreterare: Urell

Bestyrkes i tjänsten:

G. Urell

1980-05-16

ö 299/78

Sundsvall

med anledning av talan mot Jämtbygdens tingsrätts utslag
1978-09-26, nr UF 19

KLAGANDE

Dödsboet efter Gerda Elvira Bergquist från Frösön
Ombud: dödsbodelägarna Stig O. Bergquist, Stegvägen 9,
810 10 TORSÄKER, Gunnar Bergquist, Bergsgatan 17,
832 00 FRÖSÖN, och Åke Bergquist, Öhnevägen 21,
832 00 FRÖSÖN

MOTPART

Stiftelsen Tännäs Fritidsanläggningar, Medborgarhuset,
829 00 SVEG.

Ställföreträdare: verkställande ledamoten Ulf Hansson och
sekreteraren Victor O. Lund, samma adress

SAKEN

anläggningsförrättning berörande Funäsdalen 28:8 m fl
fastigheter i Tännäs socken, Härjedalens kommun

HOVRÄTTENS AVGÖRANDE

1. Hovrätten avvisar dödsboets yrkande om ogiltigförkla-
ring av byggnadsplanen.

2. Hovrätten ändrar på det sätt överklagade utslaget att
hovrätten bestämmer inträngsersättningen för fastigheten
Funäsdalen 28:8 till tjugofemtusen (25 000) kr.

Stiftelsen skall - med iakttagande av bestämmelserna i
32 § 1 st anläggningslagen - utbetala ersättningsbeloppet

direkt till fastighetsägaren.

Tingsrättens utslag, se bilaga A.

YRKANDEN M M I HOVRÄTTEN

Dödsboet har yrkat i första hand ogiltigförklaring av byggnadsplanen, i andra hand annan sträckning för utfartsvägen samt i tredje hand ersättning för ianspråktagen vägmark och skada i övrigt med 75 000 kr.

Stiftelsen har bestritt ändring.

Dödsboet har till stöd för sin talan i hovrätten anfört i huvudsak: Fastställelsen av byggnadsplanen föregicks av en den 7 juli 1970 utfärdad kungörelse om förslag till byggnadsplan över "del av Funäsdalen 8:3". Att byggnadsplanen skulle beröra även andra fastigheter framgick ej av kungörelsen. Till följd därav, och då samråd ej skett, har ägaren av Funäsdalen 28:8 icke givits tillfälle att hävda sina intressen i planfrågan på sätt som föreskrivs i byggnadsstadgan. - Dödsboet förordar att den del av utfartsvägen från Kävanområdet som berör Funäsdalen 28:8 ges en sträckning i första hand längs med fastighetens västra gräns och vidare över angränsande fastighet samt i andra hand längs med förstnämnda fastighets västra och södra gränser. - Om ersättning skall utgå, skall denna avse ej blott vägbreddningen utan hela den vägmark som tas i anspråk på fastigheten. Det område i vilket fastigheten ligger är attraktivt på grund av närheten till slalombacke med skidlift och till fiske i Ljusnan. Obebyggda tomter inom området lär ha sålts i andra hand för 26 kr/m². Vägrättsupplåtelsen medför att fastigheten ej kan göras till föremål för exploatering av tomtmark mot allmänna vägen. Till följd av störande trafik på utfartsvägen undergår fastighetens värde som rekreationsställe

för dödsbodeläggarna en väsentlig försämring och även denna skada bör ersättas.

Stiftelsen har anfört bl a: Utfartsvägen byggdes 1937 på privat initiativ och med hjälp av allmänna medel. Bidrag till underhåll har även utgått. Sedan 1972 ombesörjs väghållningen helt av kommunen. Stiftelsen anser i likhet med tingsrätten att möjligheterna att efter planläggning få använda marken för ytterligare bebyggelse ej påverkas av den vägbreddning inom byggnadsområdet som upplåtelsen medför. För övrigt pågår i området en översiktsplanering i kommunens regi, varför man ej med säkerhet kan påstå att ytterligare bebyggelse där kommer att tillåtas. Även i övrigt hänvisar stiftelsen till tingsrättens skäl. Under åren 1971-1972 började stiftelsen sälja tomter i Kåvan för 3 kr/m².

Hovrätten har företagit syn på fastigheten Funäsdalen 28:8 och utfartsvägen från Kåvans sportstugeområde.

HOVRÄTTENS SKÄL

Frågan om byggnadsplanens giltighet kan ej avgöras i annan än den administrativa ordning som byggnadslagen föreskriver. Oavsett huruvida länsstyrelsen vid den prövning som föregått fastställelsebeslutet den 30 mars 1971 förbisett av dödsboet påtalade brister i förfarandet hos kommunen, kan därför dödsboets yrkande om ogiltigförklaring av byggnadsplanen icke upptagas till prövning i förevarande sammanhang. Besvären skall sålunda i denna del avvisas.

Lika med tingsrätten finner hovrätten att i 49 § anläggningslagen (AL) stadgade förutsättningar föreligger för den av stiftelsen begärda vägrättsupplåtelsen samt att klagandenas yrkande om ändrad vägsträckning ej kan tillgodoses.

Vad härefter gäller frågan om penningersättnings storlek skall, såsom tingsrätten angivit, med tillämpning av 49 och 13 §§ AL samt 4 kap 1 § expropriationslagen bestämmas inträngsersättning med belopp motsvarande den minskning av fastighetens marknadsvärde som uppkommer genom vägrättsupplåtelsen. Härvid är att bedöma hur marknadsvärdet påverkas på grund av dels ianspråktagande av mark för upplåtelsen (markersättning) och som följd därav minskade exploateringsmöjligheter samt dels störningar från ökad trafik. Fråga är i samtliga avseenden om skada som är hänförlig till fastighetsskada och ej endast drabbar ägaren personligen.

Beträffande markersättningen kan till en början konstateras att det sedan lång tid tillbaka funnits rätt att använda den befintliga vägen över Funäsdalen 28:8 även för andra fastigheter i grannskapet och att väghållningen övertagits av kommunen. Till den del upplåtelsen innefattar rätt att ianspråktaga den nuvarande vägmarken utan nämnvärd trafikökning kan fastighetens marknadsvärde mot bakgrund härav inte anses komma att undergå någon minskning. Vid detta förhållande skall, såsom tingsrätten funnit, markersättningen avse den ytterligare vägareal som tas i anspråk på fastigheten. I avsaknad av närmare utredning om fastighetens marknadsvärde är det ej möjligt att åsätta vägmarken något kvadratmeterpris. Markersättningen får därför bestämmas genom skälighetsuppskattning med stöd av 35 kap 5 § rättegångsbalken.

Lika med tingsrätten finner hovrätten, att möjligheterna att efter detaljplanläggning använda marken på Funäsdalen 28:8 för ytterligare bebyggelse - i den mån sådan överhuvudtaget kommer att medges - ej påverkas av den vägbreddning som avses med upplåtelsen. I detta hänseende kan sålunda marknadsvärdet ej anses bli minskat.

Det är uppenbart att vägrättsupplåtelsen medför en betydligt


utökad trafik över fastigheten. Med hänsyn till att ut-
fartsvägen sträcker sig mycket nära två vid östra sidan
uppförda fritidshus kan det - även med beaktande av den
expansion som turistnäringen och fritidsbebyggelsen
undergått i trakten samt av att vägen ej avses bli
breddad mot de nyssnämnda byggnaderna - icke anses att
ägaren till Funäsdalen 28:8 bör tåla uppkommande trafik-
störningar utan ersättning. Enär underlag saknas för
beräkningen, måste även i detta hänseende skadan upp-
skattas efter skälighet.

Det totala belopp varmed intrångsersättning sålunda
skall bestämmas för mark som tas i anspråk för vägbredd-
ningen och för trafikstörningar finner hovrätten skäligen
böra uppskattas till 25 000 kr.


Enligt gravationsbevis besväras Funäsdalen 28:8 av
endast en penninginteckning, beviljad år 1921 p 10 000 kr.
Denna inteckning kan ej anses berörd av fastighetens
värdeminskning. Då sålunda vägrättsupplåtelsen är
väsentligen utan betydelse för innehavare av fordran som
fastigheten kan svara för, skall intrångsersättningen
utbetalas direkt till fastighetsägaren.

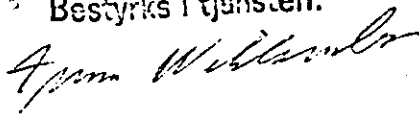
FULLFÖLJD SHÄNVISNING

Talan mot detta utslag föres genom besvär
senast fredagen den 13 juni 1980.
Anvisningar för fullföljd av talan, se bilaga B.


Bengt Hedman


Hans Olsson


Gösta Grefberg

Bestyrks i tjänsten:


I avgörandet har deltagit hovrättslagmannen Hedman, hov-
rättsrådet Olsson (skiljaktig), fastighetsrådet Jaensson
(skiljaktig) och hovrättsassessorn Grefberg, referent.

JÄMTBYGDENS TINGSRÄTT
Fastighetsdomstolen
Tingshuset, Fack
831 01 ÖSTERSUND
tel 063/12 79 00

UTSLAG

UF 19 s 1 (11)

1978-09-26

F 10/78

Östersund

KLAGANDE

Dödsboet efter Gerda Elvira Bergquist från Frösön
Ombud: dödsbodelägarna Gunnar Bergquist, Bergsgatan 17,
832 00 FRÖSÖN, och Åke Bergquist, Öhnevägen 21,
832 00 FRÖSÖN

MOTPARTER

1. Stiftelsen Tännäs Fritidsanläggningar, Medborgarhuset, 829 00 SVEG, företrädd av ordföranden Gunnar Sandvold och verkställande direktören Ulf Hansson
2. Stefan Norberg, Vallarsvägen 31, 820 95 FUNÄSDALEN
3. Algot Hellström, Skolbacken 3, 820 95 FUNÄSDALEN
4. Dödsboet efter Olof Jansson-Wagenius, c/o Olof Jansson, Box 144, 820 95 FUNÄSDALEN
5. Janne Wagenius, Box 172, 820 95 FUNÄSDALEN
6. Johan Wagenius, Box 152, 820 95 FUNÄSDALEN
7. Ingeborg Wagenius, Box 179, 820 95 FUNÄSDALEN
8. Delägare i samfällid mark för Malmagens, Funäsdalens m fl byars skifteslag, företrädda av samfällighetens ordförande Erik Thomsson, 820 84 TÄNNÄS
9. Delägarna i gemensamhetsanläggning inom Kåvans byggnadsplaneområde i Funäsdalen, Härjedalens kommun
10. Länsstyrelsen i Jämtlands län genom biträdande överlantmätaren Carl-Gustaf Jönsson

SAKEN

Besvär över anläggningsförrättning berörande bl a Funäsdalen 28:8 i Tännäs, Härjedalens kommun

RÄTTENS BESLUT

Besvären lämnas utan bifall.

1978-09-26

YRKANDEN M M

Stiftelsen Tännäs Fritidsanläggningar, ägare till Funäsdalen 8:3 och exploatör av ett område för fritidsbebyggelse i Kåvan i Funäsdalen, ansökte 11.3.1977 hos fastighetsbildningsmyndigheten i Svegs lantmäteridistrikt om förrättning enligt anläggningslagen (AL) för erhållande av rätt att bygga utfartsväg på bl a fastigheten Funäsdalen 28:8 och för inrättande av gemensamhetsanläggning avseende vägar inom Kåvans byggnadsplaneområde.

Distriktslantmätaren Gunnar Vallin påbörjade vid sammanträde 22.11.1977 förrättningen. Därvid yrkade dödsboet efter Gerda Bergquist, som äger Funäsdalen 28:8, att ersättning skulle utgå för upplåtelse av mark för utfartsvägen och att den ersättningen skulle bestå av mark istället för pengar.

Av protokollet från förrättnings-sammanträdet framgår bl a att berörd vägmark m m ligger inom byggnadsplan fastställd 1971-03-30, att den planerade utfartsvägen har en längd av ca 715 m samt att huvudvägen genom planområdet inklusive utfartsvägen är ca 2 265 m lång.

Den påbörjade förrättningen fortsatte vid sammanträde 27.1.1978, varvid förrättningslantmätaren beträffande rätten till utfartsväg anförde följande i protokollet: Stiftelsens yrkande innebär att rätt att bygga (istandsätta) utfartsväg på fastigheterna Funäsdalen 21:13, 28:8, 23:6, 7:6, 7:5, 10:7, 7:7 och på samfälld mark för Malmagens, Funäsdalens m fl byars skifteslag (tjänande) skall upplåtas för Funäsdalen 8:3, 8:15 t o m 8:111, 8:120, 8:121, 10:3,

1978-09-26

7:7, 10:7, 7:5, 7:6, 23:6, 28:8 och 72:1 (härskande).
- Utfartsvägen och erforderligt utrymme för denna kommer att överensstämma med gällande byggnadsplan. Rätt till väg är av väsentlig betydelse för flertalet av de härskande fastigheterna och upplåtelse av sådan rätt i nu yrkad sträckning innebär ej synnerligt men för någon av de tjänande fastigheterna. Vägens utförande och lokalisering sker i överensstämmelse med bestämmelserna i 8 - 11 §§ anläggningslagen. Upplåtelse av rätt att bygga väg kan ske med stöd av 49 § anläggningslagen.

På grund av det anförda meddelades beslut att upplåtelse av rätt att bygga väg skall ske enligt upprättad karta.

I fråga om yrkad ersättning anförde förrättningslantmätaren, såvitt nu är ifråga: Ägarna till Funäsdalen 28:8 yrkar, om anläggningsbeslutet vinner laga kraft, att ersättning skall utgå för markupplåtelse i den del som berör Funäsdalen 28:8. Enligt anläggningslagen (49 och 13 §§) skall i princip de regler gälla som finns i 4 kap expropriationslagen. Där stadgas, att ersättning skall bestämmas till belopp som svarar mot den minskning i berörd fastighets marknadsvärde, som uppkommer genom expropriation (upplåtelsen). Vidare stadgas, att om skada i övrigt uppkommer för ägaren genom expropriationen (upplåtelsen), skall även sådan skada ersättas. För bedömningen i detta fall skall värdet av Funäsdalen 28:8 omedelbart före byggnadsplanens upprättande (d v s år 1969 - 70) jämföras med fastighetens värde vid upplåtelse tillfället (d v s år 1978). Den nu befintliga utfartsvägen för Funäsdalen 10:3 m fl fastigheter fanns redan före byggnadsplanens tillkomst och den har i huvudsak samma sträck-

1978-09-26

25

ning som den ovan beslutade vägen får. Enligt uppgift byggdes vägen 1937 av dåvarande ägaren till 28:8. Fastigheten såldes 1944 till Gerda Bergquist. Den mark av 28:8 som sålunda tidigare tagits i anspråk för väg ökas nu obetydligt på grund av breddning m m. De senaste åren har det i dessa trakter varit en relativt stark stegring av priset på mark som används för eller förväntas få användas för fritidsbebyggelse. Därför torde fastighetens marknadsvärde 1978 avsevärt överstiga värdet 1969. Den eventuella inverkan på värdet som fastställandet av byggnadsplanen och den till följd av planen nu beslutade upplåtelsen för förbättrad väg kan ha torde vara så liten, att den i sammanhanget är i det närmaste försumbar och omöjlig att exakt uppskatta. - Som nämnts kan ersättning utgå även för "skada i övrigt" för markägare som uppkommer genom markupplåtelse. Ägarna till 28:8 har särskilt framhållit, att den p g a exploateringen ökade trafiken medför störande buller m m för dem när de vistas på fritidshuset på fastigheten.

Förrättningsmannen fortsatte: Den upplåtna marken är obebyggd och skall enligt byggnadsplanen användas för vägändamål. Ägarna till Funäsdalen 28:8 skall få en ersättning som motsvarar den minskning i marknadsvärde som fastigheten undergår genom upplåtelsen. Enligt ovanstående utredning är minskningen liten eller ingen och omöjlig att exakt uppskatta. Störningen p g a ökad trafik vissa tidsperioder kan möjligen anses utgöra sådan skada i övrigt för markägare som berättigar till ersättning. Stiftelsen får i egen- skal av exploatör anses ha den övervägande nyttan av att anläggningen kommer till stånd. Anläggningens inrättande är väsentligen utan betydelse för innehavare av fordran.

1978-09-26

På grund av det anförda beslutet förrättningslantmätaren att ägaren till Funäsdalen 8:3 (stiftelsen) skulle direkt till ägaren till Funäsdalen 28:8 (dödsboet) utge 3 000 kr, vilken ersättning skulle erläggas inom tre månader från det ersättningsbeslutet vunnit laga kraft.

Förrättningslantmätaren meddelade samma dag även beslut om gemensamhetsanläggning så som framgår av bifogade bilaga.

Dödsboet har anfört besvär över beslutet om upplåtelse av rätt till väg över Funäsdalen 28:8. Dödsboet har, såsom talan slutligt bestämts, yrkat i första hand att utfartsvägen till allmänna vägen nr 531 skall ges en annan sträckning. Skulle det ändå beslutas att vägen får anläggas enligt förrättningsbeslutet har dödsboet i andra hand yrkat att ersättningsmark från angränsande fastighet skall lämnas. Skulle inte heller detta yrkande bifallas har dödsboet begärt ersättning för all mark som kommer att tas i anspråk för vägen och för skada i övrigt med ett belopp om 75 000 kr.

Till stöd för sin talan har dödsboet i skrifter till tingsrätten anfört bl a: Som framgår av förrättningsprotokollet köptes fastigheten inklusive "en privat vägsträcka" 1944. Fastigheten ägs nu av dödsboet. Så länge ifrågavarande vägsträcka nyttjades av endast 5 fasta hushåll ansågs det ej nödvändigt att yrka att den ursprungliga vägsträckningen på en härför avsedd samfällad markremsa mellan Funäsdalen 28:8 och grannfastigheten 23:6 istället rätte-

1978-09-26

ligen skulle användas för genomfartstrafik. Sedan byggnadsplanen fastställdes 1971 har Kåvans fritidsområde fortlöpande exploaterats av stiftelsen. I takt med byggande av fritidshus och ägarnas utnyttning av dessa har följt en stark ökning av genomfartstrafiken över Funäsdalen 28:8. Den tilltänkta utfartsvägen för 100-talet fritidsstugor på exploateringsfastigheten 8:3 innebär ett stort intrång för 28:8. Om vägen kommer till stånd blir fritidsstugorna på 28:8 helt värdelösa för rekreationsändamål. Dessutom försvåras eller omöjliggöres utsikterna för dödsbodelägare att uppföra egna fritidshus. Den alternativa vägsträckning som föreslås skulle i mycket mindre grad störa bebyggelse och den vägsträckningen uppfyller alla krav i fråga om bl a väglutningar.

Dödsboet har vid huvudförhandlingen ytterligare anfört följande: De tre stugorna på Funäsdalen 28:8 används för fritidsboende av tre av dödsbodelägarna. Delägarnas önskemål är att fastighetens här belägna skifte skall kunna uppdelas i sex tomter, en för varje delägare. Förfrågan om att få upprätta byggnadsplan har sänts till byggnadsnämnden, men något besked har ännu ej erhållits. Dödsboet medger att vägrätt upplåtes i en annan sträckning över fastigheten, nämligen längs skiftets västra gräns och vidare över angränsande fastigheter till allmänna vägen.

Stiftelsen - som bestritt besvären - har vid huvudförhandlingen uttalat följande: Exploateringen av Kåvans sportstugeområde vilar helt på 1971 års bygg-

1978-09-26

nadsplan. Planen måste följas även beträffande utfartens läge och bredd. Om den enligt byggnadsplanen tillåtna vägbreddningen blir nödvändig att genomföra, kommer detta att ske västerut i vägens närmast allmänna vägen belägna del. Detta innebär att tomtområdet för de två mindre stugorna öster om vägen ej kommer att beröras. Möjligheterna till ytterligare fritidsbebyggelse på 28:8 försämras ej genom vägrättsupplåtelsen. Stiftelsen förfogar ej över mark som dödsboet vill ha i ersättning för den vägmark som kommer att tas i anspråk.

Vid huvudförhandlingen närvarande motparter har - bortsett från ägaren till Funäsdalen 23:6 - motsatt sig bifall till besvären, och ägaren till 23:6 har förklarat sig inte önska taga ställning till dessa.

Bitr överlantmätaren Carl-Gustaf Jönsson har upplyst bl a följande: Det skifte av Funäsdalen 28:8 som berörs av vägen innehåller en areal - frånsett vägen - av ca 1,2 ha. Enligt kommunöversikten ingår fastigheten i område, för vilket områdesplan skall upprättas i syfte bl a att utröna vilken ytterligare mark som kan användas för fritidsbebyggelse efter detaljplanläggning. Man vet därför ej för närvarande om och när en sådan planläggning av Funäsdalen 28:8 kan tillåtas. Den befintliga utfartsvägen från Funäsdalen 10:3 synes ha nyttjats sedan lång tid tillbaka utan att - såvitt kunnat utredas - formell rätt därtill föreligger.

Tingsrätten har hållit syn vid huvudförhandlingen.

1978-09-26

SKÄL

Av handlingarna i målet och iakttagelser vid synen framgår utom annat följande. Den ifrågavarande utfartsvägen upptar över Funäsdalen 28:8 ett område, inklusive slänter och diken, av ca sju meters bredd. På fastigheten finns tre hus som används för fritidsändamål. Två av husen är belägna öster om och endast ca fyra meter från det befintliga vägområdet. Den enligt 1971 års byggnadsplan förutsatta breddningen av vägområdet till fjorton meters bredd skall mitt för husen ske västerut. Det tredje fritidshuset ligger väster om och ca fjorton meter från befintliga vägområdet. Genom breddningen kommer vägområdet att ligga ca tre meter närmare detta hus.

Enligt 49 § AL får rätt upplåtas för fastighet att bygga väg över annan fastighet, om behovet av vägen är av väsentlig betydelse för den förra fastigheten och om upplåtelsen inte medför synnerligt men för den senare. Tingsrätten finner uppenbart, att det är av väsentlig betydelse för att tillgodose de i den bildade anläggningssamfälligheten ingående fastigheternas utfartsbehov att rätt upplåtes att bygga väg över de berörda fastigheterna till allmänna vägen. Detta har heller inte bestritts av dödsboet. Tingsrätten finner också klarlagt, att den breddning av befintlig väg som byggandet innebär och den utökning av trafiken som upplåtelsen möjliggör inte medför synnerligt men för Funäsdalen 28:8. Förutsättningar föreligger därför enligt 49 § AL att upplåta den yrkade vägrätten.

1978-09-26

På grund av bestämmelserna i 9 § AL - som enligt 53 § andra stycket samma lag är tillämplig i detta fall - skall upplåtelse av vägrätt enligt 49 § stå i överensstämmelse med fastställd byggnadsplan. Så har skett genom överklagade anläggningsbeslutet. Klagandens yrkande om ändrad vägsträckning kan därför ej tillgodoses.

I fråga om ersättning för upplåtelse enligt 49 § AL gäller bestämmelserna i 13 § AL, vilket innebär att reglerna om expropriationsersättning i 4 kap expropriationslagen (Exl) äger motsvarande tillämpning. Av 4 kap 1 § Exl framgår att ersättning skall utgå i pengar. Klagandens yrkande om ersättning i mark kan därför inte tillgodoses.

Vad slutligen gäller frågan om ersättningsbeloppets storlek antecknar tingsrätten följande. Upplåtelse av vägrätt i Funäsdalen 28:8 kan i värderingshänseende jämföras med det fall att en del av fastigheten fränskiljes med äganderätt. Enligt 4 kap 1 § Exl skall därvid inträngsersättning betalas med belopp som motsvarar den minskning av fastighetens marknadsvärde som uppkommer genom rättighetsupplåtelsen. Denna upplåtelse föranleds i detta fall av genomförandet av 1971 års byggnadsplan. Ersättning skall därför utgå för den minskning i marknadsvärdet för Funäsdalen 28:8, som förorsakas av att med stöd av byggnadsplanen ytterligare vägmark tas i anspråk på fastigheten samt av eventuella övriga olägenheter som föranleds av vägbreddningen och av vägens nyttjande. Enligt ovannämnda lagrum skall ersättning också utgå för annan skada, som kan uppkomma för ägaren genom upplåtelsen.

1978-09-26

Det skifte av Funäsdalen 28:8 som berörs av vägrättsupplåtelsen används för fritidsändamål. Möjligheterna att efter planläggning få använda marken för ytterligare bebyggelse påverkas enligt tingsrättens mening ej av den vägbreddning upplåtelsen medför. Inte heller i övrigt synes vägbreddningen som sådan medföra några olägenheter för fastigheten eller dess ägare. Ersättning bör emellertid utgå för den mark - omfattande ca 2.300 kvm - som tas i anspråk för breddningen. Vad däreför rör de olägenheter i form av buller, damm m m som den ökade trafiken kan medföra, noterar tingsrätten att fastigheten är belägen i en trakt, där under senare år en kraftig utbyggnad av såväl anläggningar för den egentliga turistnäringen som den enskilda fritidsbebyggelsen ägt rum. Denna utveckling har medfört en väsentlig höjning av fastighetsvärdena i orten men också omfattande trafik inom området under turistsäsongen. Förhållandena i orten är därför numera sådana att varje fastighetsägare skäligen bör tåla en viss grad av olägenheter från den sålunda ökade trafiken utan att ersättning härför skall utgå. Tingsrätten finner inte att de olägenheter som åsamkas ägaren av Funäsdalen 28:8 genom trafiken till och från Kåvans sportstugeområde har sådan omfattning att den inte skäligen bör tålas av denne utan särskild ersättning. Någon skada i övrigt kan inte anses ha uppkommit genom vägrättsupplåtelsen. På grund av det sagda bör ersättningen för minskat marknadsvärde anses motsvara värdet av den vägmark som tas i anspråk genom breddningen. Detta värde överstiger enligt tingsrättens bedömning ej den ersättning som

1978-09-26

beslutats vid förrättningen. Besvären bör därför
ogillas även i denna del.

FULLFÖLJDSHÄNVISNING Dv 952

Besvärslaga senast 24.10.1978


På tingsrättens vägnar




 Carl-G Albemark Lars-Bluf Andersson Tord Bergsjö

I avgörandet, som är enhälligt, har deltagit råd-
männen Albemark och Andersson, fastighetsrådet
Bergsjö samt nämndemännen Olof Beckman och
Sven Persson

JÄMTBYGDENS TINGSRÄTT

Avskriften Kopien 
Överensstämmer med originalet

Svegs lantmäteridistrikt

Datum

1978-01-27

1

Dnr

60/77

Ärende Anläggningsförrättning avseende vägar berörande Funäsdalen 8:3, 8:15 t o m 8:111, 8:120, 8:121 och 72:1 samt samfällad mark	Kommun Härjedalen	Län Jämtland
	Registervingsdatum	
Registerområde Tännäs	<input type="checkbox"/> Uppgift om åtgärd för rättningen avsett har införts i fastighetsregistret För fastighetsregisternmyndigheten	

GEMENSAMHETSANLÄGGNING

Anläggningsbeslut 2

1. Gemensamhetsanläggning skall inrättas och bestå av vägen litt A, huvudväg, och vägarne litt B t o m K, stickvägar, allt inom byggnadsplan för del av Funäsdalen 8:3 m m enligt karta, aktilaga KA 2.

Huvudvägen litt A, skall utföras (istandsättas) som enskild väg klass 1 A enligt vägverkets bestämmelser.

Stickvägarne, litt B-K, skall utföras (istandsättas) till den standard som beslutas av den blivande samfällighetsföreningen.

2. Deltagande fastigheter: Funäsdalen 8:3, 8:15 t o m 8:111, 8:120, 8:121 och 72:1. Dessa fastigheter utgör tillsammans en samfällighet för anläggningens utförande och drift.

3. För anläggningen upplåtes vägområden enligt byggnadsplanen omfattande dels mark tillhörande Funäsdalen 8:3 och dels mark samfällad för Kalmagens, Funäsdalens m fl byars skifteslag (den senare enbart tjänande).

4. Istandsättningen av huvudvägen, litt A, skall utföras av Stiftelsen Tännäs Fritidsanläggningar (ägare till Funäsdalen 8:3) och vara klara den 1.8.1978 varefter den snarast skall avsynas av tjänsteman från vägförvaltningen. Efter godkänd avsyning överlämnas vägen till samfällighetsföreningen, som då övertar driften.

5. Istandsättningen av stickvägarne utföres av samfällighetsföreningen. Vägarne övertages av föreningen omedelbart efter det anläggningsbeslutet vunnit laga kraft.

6. Samtliga vägarne litt A t o m K skall hållas öppna för trafik året runt.

BESLUT OM ANDELSTAL

1. Istandsättningen av huvudvägen, litt A skall bekostas av Stiftelsen Tännäs Fritidsanläggningar.

2. Kostnaderna för anläggningens utförande i övrigt samt kostnaderna för driften skall fördelas mellan deltagande fastigheter efter lika andelstal (1/101 var).

I tjänsten

Gunnar Vallin

Gunnar Vallin
Förrättningslantmätare

JÄMTBYGDENS TINGSRÄTT

Avskrift Kopien *[Signature]*
öfverensstämmer med originalet

Fastighetsrådet Jaensson, med vilken hovrättsrådet Olsson förenar sig, är skiljaktig beträffande ersättningens storlek och bestämmer denna till 15 000 kr.

ANVISNINGAR FÖR FULLFÖLJD AV TALAN

Ansökan om revision skall göras skriftligen i revisionsinlaga som ställs till högsta domstolen och som inlämnas eller insänds till hovrätten. 1)

Besvär skall anföras skriftligen i besvärinlaga som ställs till högsta domstolen och som inlämnas eller insänds till hovrätten. 1)


Revisionsinlaga eller besvärinlaga skall ha inkommit till hovrätten inom fyra veckor från domens (utslagets) eller beslutets dag eller således senast den dag som anges i fullföljdshänvisningen. 2)

Klagan över beslutet om någons häktande eller kvarhållande i häkte är dock ej inskränkt till viss tid.

Fullföljd talan kan icke komma under högsta domstolens prövning, om ej högsta domstolen meddelat tillstånd därtill. Prövningstillstånd erfordras dock ej, då i mål om allmänt åtal talan föres av riksåklagaren, justitiekanslern eller justitieombudsman. Prövningstillstånd kan meddelas endast:

- A. om det är av vikt för ledning av rättstillämpningen att talan prövas av högsta domstolen; eller
- B. om det föreligger synnerliga skäl till sådan prövning, såsom att grund för resning föreligger eller domvilla förekommit eller att målets utgång i hovrätten uppenbarligen beror på grovt förbiseende eller grovt misstag. Om prövningstillstånd meddelas i ett av två eller flera likartade mål, som samtidigt föreligger till bedömande, kan prövningstillstånd meddelas även i övriga mål.

Part bör i revisionsinlaga eller besvärslinlaga närmare ange de omständigheter han åberopar till stöd för att prövningstillstånd skall meddelas.



1. Hovrättens postadress är: Box 170, 851 03 SUNDSVALL 1. Telefonnummer: 060 - 12 83 00. Ytterligare upplysningar kan begäras skriftligen eller på telefon.

2. Besvärstid räknas i vissa fall från det klagande fick del av beslutet. Då så är fallet, anges detta i besvärshänvisningen.

Om fyraveckorsfristen går ut på allmän helgdag, midsommarafton, julafton eller nyårsafton, räknas nästa arbetsdag som slutdag.

3. Här tillräckligt antal avskrifter ej getts in av inlaga som skall delges motpart, ombesörjs på klagandens bekostnad de avskrifter som behövs för delgivningen.

Svegs lantmäteridistrikt

1977-11-22

60/77

Ärenden	Anläggningsförrättning berörande FUNÄSDALEN 8:3, 8:15 t o m 8:111 och 28:8 m fl fastigheter avseende dels upplåtelse av rätt till väg och dels inrättande av gemensamhetsanläggning, allt inom fastställd byggnadsplan (Kåvan).		
	Registerområde	Kommun	Län
	Tännäs	Härjedalen	Jämtland
Förrättningslantmätare	Namn Gunnar Vallin		Handläggningsställe Funäsdalen
Protokollförare	Namn "-		Handläggning <input type="checkbox"/> Utan sammanträde <input checked="" type="checkbox"/> Med sammanträde
Sakägare m m	Namn m m Se sakägareförteckning, <u>aktbilaga B</u> .		
Yrkanden m m	<p>Närvarande voro även ingenjör Erik Jacobsson som representant för vägförvaltningen, se aktbil 28, och ingenjör Tore Kristoffersson, Tekniska sektionen, Härjedalens kommun.</p> <p>Förrättningslantmätaren biträdades av lantmätare Krister Rubensson.</p> <p>Stiftelsen Tännäs Fritidsanläggningar (exploatör) yrkar enligt ansökan, <u>aktbilaga A</u>, dels att rätt till utfartsväg upplåtes och dels att gemensamhetsanläggning avseende vägar inrättas, allt inom fastställd byggnadsplan för "Kåvan".</p> <p>Dödsboet efter Gerda Bergqvist, ägare till Funäsdalen 28:8, yrkar enligt brev 1977-11-17 från Stig O Bergqvist, <u>aktbil C</u> på ersättning för upplåtelse av mark för utfartsvägen och att denna ersättning skall bestå av mark i stället för pengar.</p> <p>Förrättningslantmätaren redogjorde kortfattat för anläggningslagens bestämmelser för lösande av dylika frågor och informerade om plan- och vägförhållandena m m i det aktuella fallet.</p>		
Utredning m m	<p>Från gjord utredning antecknades;</p> <p>att berörd vägmark m m låg inom byggnadsplan fastställd 1971-03-30,</p> <p>att kommunen sedan år 1971 svarade för väghållningen beträffande utfartsvägen från allmänna vägen nr 531 till Funäsdalen 10:3,</p> <p>att kommunens tekniska sektion år 1976 upprättat arbetsplan för iståndsättning av utfartsvägen (väglängd cirka 715 m),</p> <p>att byggandet av nyssnämnda väg ingår i vägförvaltningens flerårsplan 1977-79 som nr 1 bland 1978 års vägar, beräknat statsbidrag 70 % med 63 000:- (väglängd 800 m),</p> <p>att huvudvägen genom planområdet (inklusive vad som ovan kallats utfartsväg) totalt är cirka 2265 m lång,</p> <p>att stickvägarna (entrégatorna) har en sammanlagd längd av cirka 2650 m,</p> <p>att alla vägarna är framkomligeför bilar men i större eller mindre utsträckning i behov av förbättringar för att bli godtagbara (vägarna inom exploaterings-</p>		

delen av planområdet är byggda genom Stiftelsen Tännäs Fritidsanläggningars försorg).
 att planförfattaren enligt beskrivningen till byggnadsplanen bl a tänkt sig att entrégatorna skulle utföras som körbara gångvägar anslutna till de angivna parkeringsplatserna nära huvudvägen,
 att K-konsult år 1970 upprättat separat PM till byggnadsplaneförslaget för utredning om vägar, vatten och avlopp.

Diskussion om utfartsvägen och ersättningsfrågor i samband med denna

På fråga från ägarna till Funäsdalen 28:8 om inte tillfartsväg till exploateringsområdet kunde byggas längre österut i ungefär den sträckning som utlagts som samfällad väg vid laga skiftet svarade förrättningslantmätaren, att tillfartsvägens sträckning får anses bedömd och avgjord vid fastställelsen av byggnadsplanen och att det inte torde finnas tillräckligt starka skäl för en ändring av planen i detta avseende.

På fråga av Algot Hellström, Funäsdalen 23:6, om den av kommunen projekterade vägsträckningen i stort sett följer den befintliga svarades att så är fallet. De avvikelser som föreslås gäller vissa rätningar och breddning.

Förrättningslantmätaren påpekade att den projekterade sträckningen mellan punkterna 0+150 och 0+200 går något utanför byggnadsplanens vägområde. Tore Kristoffersson meddelade, att en justering kan ske så att hela vägen kommer att ligga inom det planlagda området.

Med godkännande av Tore Kristoffersson för kommunen och Ingemar Wagenius, ombud för ägaren till Funäsdalen 10:3, beslöt förrättningslantmätaren föreslå, att den del av vägen som kommunen står som huvudman för skall anses sluta på samfällad mark rakt nedanför Permanentbostaden på 10:3 (väglängden från allmänna vägen blir då 780 m). Återstoden av huvudvägen (1485 m) ansåg han den blivande samfällighetsförvaltningen skulle bli huvudman för. 1

Ägarna till Funäsdalen 28:8 vidhöll sitt yrkande enligt aktbilaga C om ersättning för upplåtelse av vägmark. De ansåg att vägen och störningarna från den ökade trafiken minskade värdet på deras fastighet.

Ägaren till Funäsdalen 10:3 yrkade genom Ingemar Wagenius på ersättning för markupplåtelse från fastigheten om sådan beslutas. Såvitt vid sammanträdet kunde bedömas med ledning av kartor behöver upplåtelse från 10:3 inte ske.

Inga fler ersättningsyrkanden framställdes beträffande utfartsvägen.

Det föreslogs, att den eventuella ersättning som kommer att utgå till Funäsdalen 28:8 skall betalas av exploitören ensam och inte belasta annan fastighet inom planområdet.

Diskussion om resterande delen av huvudvägen, stickvägar och parkeringsplatser

De närvarande enades om att denna del av huvudvägen jämte stickvägarna bör bilda en gemensamhetsanläggning.

Vägmark behöver upplåtas endast från Funäsdalen 8:3 och samfällid mark. Inga ersättningsanspråk framställdes från markägarna.

Stiftelsen lovade genom Ulf Hansson verkställa och bekosta iståndsättning av huvudvägen till det skick som K-konsult angivit i utredning till byggnadsplaneförslaget och ställde i utsikt att vägen skulle vara klar för överlämnande den 1.8.1978.

Ulf Hansson tillbakavisade ett yrkande om iordningsställande av vägslänter. Vägen byggdes som beredskapsarbete och har tidigare besiktigats och godkänts. Han föreslog, att en opertisk besiktningsman skulle anlitas. Det fastslogs att vägen bör ges en sådan standard som fordras för statsbidrag till vägunderhåll.

På fråga från Jan Lindberg, Funäsdalen 8:91, om Stiftelsen var villig att ställa i ordning stickvägarna svarade Ulf Hansson nej.

Beträffande utnyttjandet av stickvägar och parkeringsplatser vintertid befanns att tillfrågade tomtägare hellre parkerade på egen tomt (med möjlighet till motorvärmeanlutning) än på parkeringsplats enligt byggnadsplanen. De flestas mening är därför troligen att stickvägarna skall kunna plogas. Förslag framställdes om att de pengar som beräknas åtgå för iordningställande av parkeringsplatserna i stället satsas på stickvägarna. Stiftelsen instämde men med det tillägget av Ulf Hansson, att som alternativ till iståndsättningsåtgärder skulle godtas utbetalning av motsvarande penningbelopp. Man enades om att den blivande samfällighetsföreningen tar upp förhandlingar med Stiftelsen om dessa frågor.

Sophämtning

Beträffande problemen med sophämtning enades man om att förhandlingar skall tas upp mellan samfällighetsföreningen, kommunen och entreprenören.

Andelstal

De närvarande enades om att följande skulle gälla beträffande andelstal avseende byggande, underhåll och vinterväghållning för gemensamhetsanläggningen:

1. Lika andelstal för alla fritidsfastigheterna
2. Funäsdalen 72:1 skulle ha lika andelstal som en fritidsfastighet.
3. Funäsdalen 8:3 skulle p g a specialområde för idrott (Ri) ingå i samfällighetsföreningen och åsättas lika andelstal som en fritidsfastighet.

Ovanstående punkter gäller inte för iståndsättningen av huvudvägen, vilken helt skall bekostas av stiftelsen (se ovan), varefter vägen övertas av samfällighetsföreningen.

Fördelning av förrättningskostnader

Ett av en tomtägare framfört förslag, att Stiftelsen skulle bekosta förrättningen, godtogs inte av representanterna för stiftelsen. Det överläts åt förrättningslantmätaren att avgöra fördelningsfrågan.

Valberedning

Till att förbereda antagande av stadgar och val av styrelse m m för den blivande samfällighetsföreningen valde de närvarande:

Rolf Ågren, Funäsdalen, sammankallande,
Nils Persson, Sveg och Lennart Eriksson, Huddinge

Förrättningens fortsättande och avslutning samt förrättning för bildande av samfällighetsförening

Efter samråd med sakägarna tillkännagav förrättningslantmätaren:

att sammanträde för förrättningens fortsättande och avslutning hålles fredagen den 27.1 1978 kl 14.30 på Aktivitetshuset, Funäsdalen,

att sammanträde enligt lagen om förvaltningsav samfälligheter hålles omedelbart efter nyssnämnda sammanträde och på samma plats för bildande av samfällighetsförening för den överenskomna gemensamhetsanläggningen, samt

att genom detta tillkännagivande erforderlig delgivning om de båda sammanträdena lagenligt har skett.

Vid protokollet

Gunnar Vallin
.....

Protokollet uppsatt 1977-11-29

Gunnar Vallin
.....

Förrättningslantmätare

Svegs lantmäteridistrikt

1978-01-27

60/77

Ärenden	Anläggningsförrättning berörande FUNÄSDALEN 8:3, 8:15 t o m 8:111 och 28:8 m fl fastigheter avseende dels upplåtelse av rätt till väg och dels inrättande av gemensamhetsanläggning, allt inom fastställd byggnadsplan (Kåvan).		
	Registerområde Tännäs	Kommun Härjedalen	Län Jämtland
Förrättningslantmätare	Namn Gunnar Vallin	Handläggningsställe Funäsdalen	
Protokollförare	Namn "-	Handläggning <input type="checkbox"/> Utan sammanträde	<input checked="" type="checkbox"/> Med sammanträde Närvarande
Sakägare m m	Namn m m Närvarande: Se sakägareförteckning, <u>aktbilaga B.</u>		
Yrkande 1	Stiftelsen Tännäs Fritidsanläggningars yrkande (se aktbilaga A och PR 1) innebär att rätt att bygga (iståndsätta) utfartsväg på fastigheterna Funäsdalen 21:13, 28:8, 23:6, 7:6, 7:5, 10:7, 7:7 och på samfälld mark för Malmagens, Funäsdalens m fl byars skifteslag (tjänande) skall upplåtas för Funäsdalen 8:3, 8:15 t o m 8:111, 8:120, 8:121, 10:3, 7:7, 10:7, 7:5, 7:6, 23:6, 28:8 och 72:1 (härskande). <i>* Funäsdalen s:1</i>		
Anläggningsbeslut 1 R83-04-29	Skäl: Utfartsvägen och erforderligt utrymme för denna kommer att överensstämma med gällande byggnadsplan. Rätt till väg är av väsentlig betydelse för flertalet av de härskande fastigheterna och upplåtelse av sådan rätt i nu yrkad sträckning innebär ej synnerligt men för någon av de tjänande fastigheterna. Vägens utförande och lokalisering sker i överensstämmelse med bestämmelserna i 8-11 §§ anläggningslagen. Upplåtelse av rätt att bygga väg kan ske med stöd av 49 § anläggningslagen. Beslut: Upplåtelse av rätt att bygga väg skall ske enligt karta, aktbilaga KA 1. 5		
Tillträde	Tillträde sker när anläggningsbeslutet vunnit laga kraft och ersättning erlagts enligt ersättningsbeslut.		
Ersättningsyrkanden, utredning om ersättning m m	Det av ägarna till Funäsdalen 10:3 ännu ämnade ersättningsyrkandet bortfaller eftersom ingen mark av fastigheten skall upplåtas. Ägarna till Funäsdalen 28:8 yrkar (se aktbil C och PR 1) att ifall anläggningsbeslutet vinner laga kraft, ersättning skall utgå för markupplåtelse i den del som berör Funäsdalen 28:8. Beträffande bedömning och beräkning av ersättning anförde förrättningslantmätaren följande: Enligt anläggningslagen (§§ 49 och 13) skall i princip de regler gälla som finns i 4 kap expropriationslagen. Där stadgas, att ersättning skall bestämmas till belopp som		

svarar mot den minskning i berörd fastighets marknadsvärde som uppkommer genom expropriationen (upplåtelsen). Vidare stadgas, att om skada i övrigt uppkommer för ägaren genom expropriationen (upplåtelsen), skall även sådan skada ersättas.

För bedömningen i detta fall skall värdet av Funäsdalen 28:8 omedelbart före byggnadsplanens upprättande (d v s år 1969-70) jämföras med fastighetens värde vid upplåtelse tillfället (d v s år 1978). Den nu befintliga utfartsvägen för Funäsdalen 10:3 m fl fastigheter fanns redan före byggnadsplanens tillkomst och den har i huvudsak samma sträckning som den ovan beslutade vägen får. Enligt uppgift byggdes vägen 1937 av bl a Salomon Wagenius, som då ägde 28:8. Fastigheten såldes 1944 till Gerda Bergqvist. Den mark av 28:8 som sålunda tidigare tagits i anspråk för väg utökas nu obetydligt på grund av breddning m m. De senaste åren har det i dessa trakter varit en relativt stark stegring av priset på mark som används för eller förväntas få användas för fritidsbebyggelse. Därför torde fastighetens marknadsvärde 1978 avsevärt överstiga värdet 1969. Den eventuella inverkan på värdet som fastställandet av byggnadsplanen och den till följd av planen nu beslutade upplåtelsen för förbättrad väg kan ha torde vara så liten, att den i sammanhanget är i det närmaste försumbar och omöjlig att exakt uppskatta.

Som nämnts kan ersättning utgå även för "skada i övrigt" för markägare som uppkommer genom markupplåtelse. Ägarna till 28:8 har särskilt framhållit, att den p g a exploateringen ökande trafiken medför störande buller m m för dem när de vistas i fritidshuset på fastigheten.

Ersättningsbeslut 1

Skäl:

Den upplåtna marken är obebyggd och skall enligt byggnadsplan användas för vägändamål.

Ägarna till Funäsdalen 28:8 skall få en ersättning som motsvarar den minskning i marknadsvärde som fastigheten undergår genom upplåtelsen. Enligt ovanstående utredning är minskningen liten eller ingen och omöjlig att exakt uppskatta.

Störningen p g a ökad trafik vissa tidsperioder kan möjligen anses utgöra sådan skada i övrigt för markägare som berättigar till ersättning.

Stiftelsen Tännäs Fritidsanläggningar får i egenskap av exploatör anses ha den övervägande nyttan av att anläggningen kommer till stånd.

Anläggningens inrättande är väsentligen utan betydelse för innehavare av fordran.

Beslut:

Ägaren av Funäsdalen 8:3, Stiftelsen Tännäs Fritidsanläggningar, skall direkt till ägarna av Funäsdalen 28:8, dödsboet efter Gerda Bergqvist, utge kronor tretusen (3000:-). Ersättningen skall erläggas inom 3 månader efter det ersättningsbeslutet vunnit laga kraft.

Yrkande 2

Stiftelsen Tännäs Fritidsanläggningar yrkar att gemensamhetsanläggning avseende vägar inom byggnadsplanen inrättas (se aktbilaga A och PR 1).

Anläggningsbeslut 2

Skäl:

Den yrkade gemensamhetsanläggningen medför fördelar som överväger de kostnader och olägenheter som den medför. Anläggningens inrättande sker i enlighet med fastställd byggnadsplan. Byggnadsnämndens medgivande, aktbilaga

Beslut:

Se aktbilaga AB.

Beslut om andelstal

Se aktbilaga AB.

Tillträde

Tillträde skall ske när anläggningsbeslutet vunnit laga kraft. Beträffande huvudvägen litt A se dock aktbilaga AB punkt 4.

Ersättningsbeslut 2

Skäl:

De berörda markägarna har genom sina ombud meddelat att de avstår från ersättning.

Anläggningens inrättande är utan betydelse för rättighets-havare som avses i 16 § andra stycket anläggningslagen.

Beslut:

Ersättning skall inte utgå.

Fördelning av förrättningskostnader och sätt för betalning

Överenskommelse kunde ej träffas om fördelning av förrättningskostnaderna. Beslut i frågan meddelas av förrättningslantmätaren vid förrättningsens avslutande. Stiftelsen Tännäs Fritidsanläggningar åtog sig att förskottera ersättningen.

Aktmottagare

Rolf Ågren, Rörosvägen 40, 820 95 FUNÄSDALEN

Beställningar av kopior

Extra kopior av handlingar och kartor att levereras snarast efter förrättningsens avslutande beställdes enligt följande:

1. Stiftelsen Tännäs Fritidsanläggningar, SVEG
2 ex av aktbilagorna KA 1, KA 2, PR 1-3, AB, B, C och D.
2. Algot Hellström, Skolbacken 3, 820 95 FUNÄSDALEN
1 ex av aktbilagorna KA 1, PR 1-3, och C.
3. Ove Sjöström, Bisittargatan 35, 126 59 HÄGERSTEN
1 ex av aktbilagorna KA 2, PR 1-3 och AB.

Avslutningsbeslut
o besvärshänvisning

Det tillkännagavs,
att förrättningen kommer att avslutas på lantmäterikonto-
ret i Sveg 1978-02-08 kl 10.00; samt
att besvär över beslut eller åtgärd vid förrättningen får
anföras hos Jämtbygdens tingsrätt, Fastighetsdomstolen,
Pack, 831 01 ÖSTERSUND. Besvären skall ha kommit in
till tingsrätten inom fyra veckor från avslutnings-
dagen eller senast den 9 mars 1978. Vid besvärslaga
skall fogas två avskrifter av denna och av handlingar
som eventuellt hör till inlagan. Avskrift av förrätt-
ningshandlingarna behöver inte bifogas.

Vid protokollet

Gunnar Vallin

Svegs lantmäteridistrikt

1978-02-08

60/77

Ärenden	Anläggningsförrättning berörande FUNÅSDALEN 8:3, 8:15 t o m 8:111 och 28:8 m fl fastigheter avseende dels upplåtelse av rätt till väg och dels inrättande av gemensamhetsanläggning, allt inom fastställd byggnadsplan (Kåvan).		
	Registerområde	Kommun	Län
	Tännäs	Härjedalen	Jämtland
Förrättningslantmätare	Namn Gunnar Vallin	Handläggningsställe FBM:s kontor	
Protokollförare	Namn "-	Handläggning <input checked="" type="checkbox"/> Utan sammanträde	<input type="checkbox"/> Med sammanträde
Sakägare m m	Namn m m	Närvarande	
Fördelning av förrättningskostnader	<p>Se sakägareförteckning, aktbilaga B.</p> <p>Skäl: Överenskommelse om fördelning av förrättningskostnaderna har ej kunnat träffas. Exploateringsavtal har ej upprättats. Bestämmelse om dylika kostnader finns ej i köpekontrakt mellan exploatören och tomtköpare. För fördelning gäller således 29 § anläggningslagen. Det kan anses skäligt, att den del av arbetet som utförts för "utfartsvägen", d v s för anläggningsbeslut 1 och ersättningsbeslut 1, ersätts av exploatören Stiftelsen Tännäs Fritidsanläggningar. Vid beräkning med ledning av tidkort har det befunnits, att cirka 29 % av hela förrättningskostnaden synes falla på denna del. För återstående cirka 71 % av förrättningskostnaderna kan det anses skäligt, att fördelning sker enligt beslut om andelstal i aktbilaga AB, d v s fördelning mellan deltagande fastigheter efter lika andelstal (1/101 var).</p> <p>Beslut: Förrättningskostnaderna skall fördelas sålunda: 29 % betalas av Stiftelsen Tännäs Fritidsanläggningar. 71 % betalas av samtliga enligt aktbilaga AB, deltagande fastigheter efter lika andelstal (1/101 var)</p> <p>Enligt åtgångande skall stiftelsen till statsverket förskotta övriga föreningsdelägars andelar av ersättningen för förrättningen. En kopia av räkningen skall sändas till styrelsen för den blivande samfällighetsföreningen. Efter utdebitering inom föreningen skall genom styrelsens försorg det förskottade beloppet återgåldas till stiftelsen före den 1.10.1978.</p> <p>På yrkande av Nils Persson m fl har sammanträde hållits 1978-01-27 enligt lagen om förvaltning av samfälligheter varvid Kåvans samfällighetsförening bildades för förvaltning av den enligt aktbilaga AB inrättade gemensamhetsanläggningen.</p> <p>Förrättningen avslutas.</p> <p>Se besvärshänvisning i aktbilaga PR 2.</p> <p>Vid protokollet <i>Gunnar Vallin</i> Gunnar Vallin, förrättningslantmätare</p>		
Föreningsbildning			
Avslutningsbeslut:			
Besvärshänvisning			

Svegs lantmäteridistrikt

Datum

1978-01-27

1

Dnr

60/77

Ärende

Anläggningsförrättning avseende vägar berörande Funäsdalen 8:3, 8:15 t o m 8:111, 8:120, 8:121 och 72:1 samt samfällad mark

Kommun

Härjedalen

Län

Jämtland

Registreringsdatum

1983-04-29

Registerområde

Tännäs

Uppgift om åtgärd förrättningen avsett har införts i fastighetsregistret

Gunnar Vallin
För fastighetsregistermyndigheten

GEMENSAMHETSANLÄGGNING - Rnr Funäsdalen ga: 28

Anläggningsbeslut 2

1. Gemensamhetsanläggning skall inrättas och bestå av vägen litt A, huvudväg, och vägarna litt B t o m K, stickvägar, allt inom byggnadsplan för del av Funäsdalen 8:3 m m enligt karta, aktbilaga KA 2.

Huvudvägen litt A, skall utföras (istandsättas) som enskild väg klass 1 A enligt vägverkets bestämmelser.

Stickvägarna, litt B-K, skall utföras (istandsättas) till den standard som beslutas av den blivande samfällighetsföreningen.

2. Deltagande fastigheter: Funäsdalen 8:3, 8:15 t o m 8:111, 8:120, 8:121 och 72:1. Dessa fastigheter utgör tillsammans en samfällighet för anläggningens utförande och drift.

3. För anläggningen upplåtes vägområden enligt byggnadsplanen omfattande dels mark tillhörande Funäsdalen 8:3 och dels mark samfällad för Melmagens, Funäsdalens m fl byars skifteslag (den senare enbart tjänande).

x) Funäsdalen 8:1

4. Istandsättningen av huvudvägen, litt A, skall utföras av Stiftelsen Tännäs Fritidsanläggningar (ägare till Funäsdalen 8:3) och vara klara den 1.8.1978 varefter den snarast skall avsynas av tjänsteman från vägförvaltningen. Efter godkänd avsyning överlämnas vägen till samfällighetsföreningen, som då övertar driften.

5. Istandsättningen av stickvägarna utföres av samfällighetsföreningen. Vägarna övertages av föreningen omedelbart efter det anläggningsbeslutet vunnit laga kraft.

6. Samtliga vägarna litt A t o m K skall hållas öppna för trafik året runt.

BESLUT OM ANDELSTAL

1. Istandsättningen av huvudvägen, litt A skall bekostas av Stiftelsen Tännäs Fritidsanläggningar.

2. Kostnaderna för anläggningens utförande i övrigt samt kostnaderna för driften skall fördelas mellan deltagande fastigheter efter lika andelstal (1/101, var).

I tjänsten

Gunnar Vallin

Gunnar Vallin
Förrättningslantmätare

Blanketten bör ifyllas så fullständig som möjligt.
Detta underlättar handläggningen. Markera
med x i tillämpliga rutor. Var god skriv tydligt.

ANSÖKAN

om fastighetsbildning m m

Datum

77-03-11

Sändes till

Ifyller av myndigheten	
Sida	Aktbilaga
1 (2)	A
Dnr	
Delg nr	

FASTIGHETSBLIDNINGSMYNDIGHETEN

Svegs lantmäteridistrikt

Ink. 1977-03-21

Dnr. 60/77

Fastighetsbildningsmyndigheten

Svegs lantmäteridistrikt

Box 29

829 00 SVEG

1)
tande av gemensam-
hetsanläggning (vä-
gar) inom planområ-
det

Ansöknigen avser¹ avstyckning från: annan åtgärd nämligen:

förrättning enligt anläggningslagen betr. utförsväg i

Kåvans byggnadsplaneområde, bl a ianspråkstagande av väg-

mark (berör Funäsdalen 28:8 m fl fastigheter), samt inrät-

Registerområde (socken)	Kommun	Län
Tännäs	Härjedalen	

Uppgifter när ansöknigen avser avstyckning

Avstyckningen avser

Helårsbostad Fritidsbostad Jord- eller skogs-
bruksändamål

Annat ända-
mål nämligen:

Överlåtelsehandling rörande område som skall avstyckas är

Ej upp- Upprättad²
rättad den (bifogas)

Området är bebyggt

Byggnadslov är be-
viljat den:

Köp, byte eller gåva avseende område av fastighet är giltigt en-
dast om fastighetsbildning har sökts senast sex månader efter
den dag överlåtelsehandlingen upprättades.

Sökandes namn/underskrift³

Ulf Hansson

Ulf Hansson

Viktor O Lund

Viktor O Lund

Uppgifter om de personer som berörs av åtgärden (sakägare)

Ägare till	Sakägare i egenskap av
Funäsdalen 8:3	<input checked="" type="checkbox"/> Sökande
Namn, yrke/titel	<input type="checkbox"/> Köpare ⁴
Stiftelsen Tännäs Fritidsanläggningar	<input type="checkbox"/> Säljare ⁴
Utdelningsadress	Telefon (även riktnummer)
Ortsadress (även postnummer)	
820 95 FUNÄSDALEN	
Ägare till	Sakägare i egenskap av
	<input type="checkbox"/> Sökande
Namn, yrke/titel	<input type="checkbox"/> Köpare ⁴
Utdelningsadress	<input type="checkbox"/> Säljare ⁴
Ortsadress (även postnummer)	Telefon (även riktnummer)

^{1, 2, 3, 4} Se anvisningar på nästa sida.

Vänd

ANSÖKAN

om fastighetsbildning m m

Datum

Ifylles av myndigheten

Sida Aktbilaga

2 A

Dnr

Blanketten bör ifyllas så fullständigt som möjligt. Detta underlättar handläggningen. Markera med X i ev tillämpliga rutor.
Var god skriv tydligt.

Ägare till	Sakägare i egenskap av
	<input type="checkbox"/> Sökande
Namn, yrke/titel	<input type="checkbox"/> Köpare ⁴
Utdelningsadress	<input type="checkbox"/> Säljare ⁴
Ortsadress (även postnummer)	Telefon (även riktnummer)
Ägare till	Sakägare i egenskap av
	<input type="checkbox"/> Sökande
Namn, yrke/titel	<input type="checkbox"/> Köpare ⁴
Utdelningsadress	<input type="checkbox"/> Säljare ⁴
Ortsadress (även postnummer)	Telefon (även riktnummer)
Ägare till	Sakägare i egenskap av
	<input type="checkbox"/> Sökande
Namn, yrke/titel	<input type="checkbox"/> Köpare ⁴
Utdelningsadress	<input type="checkbox"/> Säljare ⁴
Ortsadress (även postnummer)	Telefon (även riktnummer)
Ägare till	Sakägare i egenskap av
	<input type="checkbox"/> Sökande
Namn, yrke/titel	<input type="checkbox"/> Köpare ⁴
Utdelningsadress	<input type="checkbox"/> Säljare ⁴
Ortsadress (även postnummer)	Telefon (även riktnummer)

Anvisningar

¹ En enkel kartskiss kan fogas till ansökningen, tex i blyerts på genomskinligt papper från tillgänglig karta (förrättningskarta, ekonomisk karta, byggnadslovs-karta e d). Ange om möjligt angränsande fastigheter (eller dessas ägare), vägar, väderstreck o d. Om statligt bostadslån skall utnyttjas eller om förvärvstillstånd eller dispens från byggnadsförbud behövs bör antecknas om sådant sökts (kopia av eventuellt beslut i sådant ärende bifogas).

² Om överlåtelsehandling är upprättad skall bestyrkt avskrift av denna insändas (helst i två maskinskrivna exemplar). Observera att köpet annars kan bli ogiltigt.

³ Har fastighet flera delägare undertecknas ansökan av samtliga. Handläggningen underlättas om alla sakägare skriver under ansökningen. Om sökanden är dödsbo bör kopia av bouppteckning bifogas. Avstyckning får sökas av förvärvaren av område om överlåtelsehandling finns upprättad. Ansökan får göras genom ombud, som skall bifoga fullmakt. Företrädare för bolag, förening e d skall bifoga registreringsbevis eller protokollsutdrag.

⁴ Vid avstyckning anges både säljare och köpare. Om överlåtelsehandling inte har upprättats men vss köpare till avstyckningsområdet ändå finns anges också denne.

Fastighetsbildningsmyndighetens anteckningar

Datum

Handläggningen överlätes på

Enhetschef

Dnr Z1 60/77

Sammanträdesdatum 1

1977-11-22

3

2

4

Sakägare m m	Nr	Sammanträde enligt ovan nr	Anteckning om närvaro m m	Aktbilaga
För fastighet (område) Funäsdalen 7:5, 7:7 Janne Wagenius Box 172 820 95 FUNÄSDALEN	1	1	inkom 1/11 1 närv. 2 närv.	
För fastighet (område) Funäsdalen 7:6 Wagenius dödsbo c/o Olof Jansson Box 144 820 95 FUNÄSDALEN	2	1	inkom 3/10 1 närv. genom delägaren Per Wagenius. (ej fullmakt)	
För fastighet (område) Funäsdalen 8:15 Lars Deleborn Edsviksvägen 121 182 35 DANDERYD	3	1	inkom 2/11	
För fastighet (område) Funäsdalen 8:16 Agneta Harrysson Midnattsvägen 1 175 40 JÄRFÄLLA	4	1	inkom 3/10	
För fastighet (område) Funäsdalen 8:17 Rose-Marie Harrysson 440 06 GRÅBO	5	1	inkom 4/11 1 närv. gm. Stefan Norberg enl. fullmakt	3
För fastighet (område) Funäsdalen 8:18 Carl Göran Andersson Åsmark 560 30 GRÄNNA	6	1	inkom 3/10 1 närv. gm. Stefan Norberg enl. fullmakt	4

Sakägare m m	Nr	Sammanträde enligt ovan		Aktbilaga
		nr	anteckning om närvaro m m	
För fastighet (område) Funäsdalen 8:19 Sören Halvarsson Norrmravägen 7 826 00 SÖDERHAMN	7	1	inkom 3/10	
För fastighet (område) Funäsdalen 8:19 Bo Halvarsson Gröndalavägen 112 Boforsg. 19 117 46 STOCKHOLM 123 44 FARSTA	8	1	adressaten okänd retur 3/11 bll. utskickad 4/11 inkom 9/11	
För fastighet (område) Funäsdalen 8:19 Sune Halvarsson Lövåsvägen 3 Hälsingegat. 41 3tr 191 45 SOLLENTUNA 113 31 STHLM	9	1	ny kall utskickad 4/11 inkom 9/11	
För fastighet (område) Funäsdalen 8:20 Karl-Erik Ramhagen Brantstigen 31 141 71 HUDDINGE	10	1	inkom 1/11 1 när. gm. Stefan Norberg enl. fullmakt	5
För fastighet (område) Funäsdalen 8:21 Marita Nordh Vatthagsvägen 13 194 00 UPPLANDS VÄSBY	11	1	inkom 3/10	
För fastighet (område) Funäsdalen 8:22 Marie-Louise Ruthberg Kringallesvägen 50 E 444 00 LERUM Hampökersvägen 17 443 00 LERUM	12	1	inkom 2/11 ev. ny ad.	

Dnr Z1 60/77

Sammanträdesdatum 1

1977-11-22

3

2

4

Sakägare m m	Nr	Sammanträde enligt ovan		Aktbilaga
		nr	anteckning om närvaro m m	
För fastighet (område) Funäsdalen 8:23 Gösta Hultgren Hagebygatan 37 603 52 NORRKÖPING	13	1	inkom 2/11	
För fastighet (område) Funäsdalen 8:24 Åke Björk Nyponvägen 8 Box 42 602 29 GÖVLE 810 41 FORSBÄCKA	14	1	har flyttat (4/11) kall utskickad 4/11 inkom 9/11	
För fastighet (område) Funäsdalen 8:25 Sigvard Johannesson Bergsgatan 15 A 642 00 FLEN	15	1	inkom 1/11	
För fastighet (område) Funäsdalen 8:26 Erik Jansson Västergatan 26 B 852 49 SUNDSVALL	16	1	inkom 3/10	
För fastighet (område) Funäsdalen 8:27 Ritva Liverstrand Hedhamregatan 12 D 821 00 BOLLNÄS	17	1	inkom 3/10	
För fastighet (område) Funäsdalen 8:28 Gösta Forsberg Löjtnantsgatan 12 552 65 JÖNKÖPING	18	1	inkom 3/10	

Dnr Z1 60/77

Sammanträdesdatum 1 1977-11-22

3

2

4

Sakägare m m	Nr	Sammanträde enligt ovan		Aktbilaga
		nr	anteckning om närvaro m m	
För fastighet (område) Funäsdalen 8:29 Erik Karlsson Bryggerigatan 4 B 383 00 MÖNSTERÅS	19	1	inkom 3/10	
För fastighet (område) Funäsdalen 8:30 Anders Håkan Pärleskog Pack 4 Aiftavägen 24 820 01 VOKNABRUK 82100 BOLLNÅS.	20	1	inkom 3/10	
		1	närw. gm. Nils Persson, eul fullmakt	6
		2	- " -	
För fastighet (område) Funäsdalen 8:31, 8:32 Hyresgästernas Havsbadsförening Träringen 45 /Johansson/ 416 79 GÖTEBORG	21	1	inkom 7/11	
		1	närw. gm Stefan Norberg eul. fullmakt	7
För fastighet (område) Funäsdalen 8:33 Elisabeth o Ove Petersson Sparvstigen 5 614 00 SÖDERKÖPING	22	1	inkom 3/10	
För fastighet (område) Funäsdalen 8:34, 8:35 Maja-Lisa Persson Box 27 829 00 SVEG	23	1	inkom 3/10	
		1	närw. gm. Nils Persson eul fullmakt	8
		2	- " -	
För fastighet (område) Funäsdalen 8:36 Göran Bjurestam Johannedalsvägen 2 D 860 21 SUNDSBRUK	24	1	inkom 3/10	

Dnr Z1 60/77

Sammanträdesdatum 1 1977-11-22

3

2

4

Sakägare m m	Nr	Sammanträde enligt ovan		Aktbilaga
		nr	anteckning om närvaro m m	
För fastighet (område) Funäsdalen 8:37 Karin Berinder Hedåsvägen 49 A 811 00 SANDVIKEN	25	1	inkom 3/10	
För fastighet (område) Funäsdalen 8:38 Vivan o Lennart Dolk Grönvik Ishult 570 91 KRISDALA	26	1	inkom 3/10 1 närvar. gm Emil Busk oml fullmakt 9	
För fastighet (område) Funäsdalen 8:39 Göran Gustafsson Sandhemsgatan 78 461 00 TROLLHÄTTAN	27	1	inkom 2/11	
För fastighet (område) Funäsdalen 8:40 Karl-Erik Nordin Lohes väg 5 C 150 31 ÅKERS STYCKEBRUK	28	1	inkom 1/11 1 närvar. gm Emil Busk oml fullmakt 10	
För fastighet (område) Funäsdalen 8:41 Affärs- & Fastighetsbyrå Roland Eriksson o Co Motåsvägen 6 691 00 KARLSKOGA	29	1	inkom 1/11	
För fastighet (område) Funäsdalen 8:42 Birgit Norlin Godsvägen 2 762 00 RIMBO	30	1	inkom 3/10 1 närvar.	

Dnr Z1 60/77

Sammanträdesdatum 1

1977-11-22

3

2

4

Sakägare m m	Nr	Sammanträde enligt ovan		Aktbilaga
		nr	anteckning om närvaro m m	
För fastighet (område) Funäsdalen 8:43 Jöns Adolfsson Kaveldungsgränd 20 162 41 VÄLLINGBY	31	1	inkom 8/11	
		1	närw. gm Nils Persson enl fullmakt	11
		2	- " -	
För fastighet (område) Funäsdalen 8:44 Lena Olofsson Borstvätevägen 2 170 10 EKERÖ	32	1	inkom 3/10	
För fastighet (område) Funäsdalen 8:44 Else Larsson Grimstegatan 70 Snärvinderv. 49 162 27 VÄLLINGBY 162 41 VÄLLINGBY	33	1	adressaten skänd återkom 2/11 ny kallelse utskickad 4/11 inkom 8/11	
För fastighet (område) Funäsdalen 8:45 Rolf Karlsson (lgt. Ej) Skogskundan 23 B 691 00 KARLSKOGA. XXXXXXXXXXXX Emma Magnusson XXXXXXXXXXXX Box 11 XXXXXXXXXXXX 820 94 TÄNNÄS (f.d. ägare?)	34	1	kallelse utskickad 9/11 (Rolf Karlsson ej avhämtd i tid Emmas inkom 14/11 Telefonsamtal med Rolf Karlsson 77-11-17.	
För fastighet (område) Funäsdalen 8:46 Lillemor Löfroth Syrénvägen 5 691 00 KARLSKOGA	35	1	inkom 1/11	
För fastighet (område) Funäsdalen 8:47 Ulla Bek Stationsvägen 6 B 612 00 FINSPÅNG	36	1	inkom 9/11	

Dnr 21 60/77

Sammanträdesdatum 1

1977-11-22

3

2

4

Sakägare m m	Nr	Sammanträde enligt ovan		Aktbilaga
		nr	anteckning om närvaro m m	
För fastighet (område) Funäsdalen 8:54 Britta Ribman Storgatan 4 570 91 KRISTDALA	43	1	inkom 31/10	
För fastighet (område) Funäsdalen 8:55 Kurt o Vera Karlsson Lyckovägen 33 734 00 HALLSTAHAMMAR	44	1	inkom 31/10	
För fastighet (område) Funäsdalen 8:56 Sören Eriksson Pl 1438 820 41 FÄRILA	45	1	inkom 31/10 1 mär.	
För fastighet (område) Funäsdalen 8:57, 8:76-78 m.fl. 8:3 Stiftelsen Tännäs Fritidsanl. Medborgarhuset 829 00 SVEG	46	1	inkom 31/10 1 mär gm Gunnar Sandvold och Ulf Hansson enl. pro- tokollsutdrag 2 mär gm Ulf Hansson	1.00
För fastighet (område) Funäsdalen 8:58 Stig <u>Torsten</u> Knutar Brunkebergsåsen 9 B 191 70 SOLLENTUNA	47	1	inkom 31/10 1 mär.	
För fastighet (område) Funäsdalen 8:59 Georg Karlsson Mässingsvägen 3 175 74 JÄRFÄLLA	48	1	inkom 4/11 1 mär. gm Rolf Ågren enl fullmakt 2 -4-	13.

Dnr Z1. 60/77

Sammanträdesdatum 1

1977-11-22

3

2

4

Sakägare m m	Nr	Sammanträde enligt ovan		Aktbilaga
		nr	anteckning om närvaro m m	
För fastighet (område) Funäsdalen 8:60	49	1	inkom 2/11	
Solveig Orring Evertsholm Ektorpsväg 36 1/2tr 614 00 SÖDERKÖPING 603 54 NORRKÖPING				
För fastighet (område) Funäsdalen 8:61	50	1	inkom 3/10	
Marianne Gustafsson Nordvästgatan 9 603 65 NORRKÖPING				
För fastighet (område) Funäsdalen 8:62	51	1	inkom 2/11	
Lisbeth Johansson Birkagatan 34 A 552 47 JÖNKÖPING				
För fastighet (område) Funäsdalen 8:63	52	1	ny adress okänd återkom 2/11 kall utspickad 4/11 inkom 9/11	
Bengt Ivner Skånska Cementgjuteriet Box 30 Prästgårds v. 2 829 00 SVEG 66300 SKOGHALL				
För fastighet (område) Funäsdalen 8:64	53	1	inkom 2/11	
Lennart Svensson Tallbacken 2 434 00 KUNGSBACKA				
För fastighet (område) Funäsdalen 8:65	54	1	inkom 2/11	
Stuvsta Fastighets AB Brantingsgatan 23 115 34 STOCKHOLM		1	anv. gm Erland Svensson enl fullmakt	14

Dnr 21. 60/77

Sammanträdesdatum 1 1977-11-22.

3

2

4

Sakägare m m	Nr	Sammanträde enligt ovan		Akt- bilaga
		nr	anteckning om närvaro m m	
För fastighet (område) Funäsdalen 8:66-73 Rolf Ågren Rörosvägen 40 820 95 FUNÄSDALEN	55	1	inkom 3/10 1 mån.	
För fastighet (område) Funäsdalen 8:66-73 Torgny Bent Rörosvägen 40 820 95 FUNÄSDALEN	56	1	inkom 3/10 1 mån. gm Rolf Ågren end fullmakt	15.
För fastighet (område) Funäsdalen 8:74 Per Åke Andersson Hedgatan 19 D 691 00 KARLSKOGA	57	1	inkom 3/10	
För fastighet (område) Funäsdalen 8:75 Ulla Britt Engberg Hampåkersvägen 9 443 00 LERUM	58	1	inkom 3/10	
För fastighet (område) Funäsdalen 8:79 Elsie Nellbeck Vikingastigen 13 824 00 HUDIKSVALL	59	1	inkom 3/10	
För fastighet (område) Funäsdalen 8:80 Birgitta Swanström Hasselstigen 2 Råsundav. 154 171 31 SOLNA 171 30 SOLNA	60	1	avflyttad, återkom 4/11 utskickad 3/11	

Dnr Z1 60/77

Sammanträdesdatum 1 1977-11-22.

3

2

4

Sakägare m m	Nr	Sammanträde enligt ovan		Aktbilaga
		nr	anteckning om närvaro m m	
<p>För fastighet (område) Funäsdalen 8:81</p> <p>Jan Lindberg Sölvbäcksvägen 16 Rotevägen 23 190 60 BÅLSTA</p>	61	1	ny kall utskickad 9/11 nr 1 inkom 10/11 nr 2 inkom 14/11	
<p>För fastighet (område) Funäsdalen 8:82</p> <p>Anna Kristina Sjöström Bisittargatan 35 126 59 HÄGERSTEN</p>	62	1	inkom 3/10	
		1	marv. gm Lemnat Eriksson enl fullmakt	16
		2	marv. gm Ove Sjöström enl fullmakt	30
<p>För fastighet (område) Funäsdalen 8:83</p> <p>Mona Eriksson Häradsvägen 202 Kräpplav. 58 141 71 HUDDINGE 141 40 Huddinge</p>	63	1	inkom 11/11	
		1	marv. gm Lemnat Eriksson enl fullmakt	17
		2	- - -	
<p>För fastighet (område) Funäsdalen 8:84</p> <p>Torsten Björklund Ättehögsvägen 11 852 46 SUNDSVALL</p>	64	1	inkom 31/10	
<p>För fastighet (område) Funäsdalen 8:85</p> <p>Nils Ivarsson Hudiksvägen 58 824 00 HUDIKSVALL</p>	65	1	inkom 31/10	
<p>För fastighet (område) Funäsdalen 8:86</p> <p>Lars Erik Lindgren Vintervägen 42 824 00 HUDIKSVALL</p>	66	1	inkom 3/11	

Dnr Z1 60/77

Sammanträdesdatum 1

1977-11-22

3

2

4

Sakägare m m	Nr	Sammanträde enligt ovan		Aktbilaga
		nr	anteckning om närvaro m m	
För fastighet (område) Funäsdalen 8:87 Nils Ivar Cederberg Åsargatan 305 820 95 FUNÄSDALEN	67	1	inkom 3/10	
För fastighet (område) Funäsdalen 8:88-89 Bertil Larsson Sunnangatan 35 931 00 SKELLEFTEÅ	68	1	inkom 3/10	
För fastighet (område) Funäsdalen 8:90 Caj Månsson Grönstensvägen 25 703 74 ÖREBRO	69	1	inkom 1/11 kommer ej sammanträde 1	
För fastighet (område) Funäsdalen 8:91 Per-Åke Skoglund Kalkkärrsvägen 22 141 41 HUDDINGE	70	1	inkom 2/11 # marv.	
För fastighet (område) Funäsdalen 8:91 Sven Rune Lindh Kalkkärrsvägen 22 141 41 HUDDINGE	71	1	inkom 3/10	
För fastighet (område) Funäsdalen 8:92 Erling H Petersen Baunevej 30 Nodebo FREDENSB. DANMARK	72	1	avflyttad (inkom 10/11)	

Sakägare m m	Nr	Sammanträde enligt ovan nr	anteckning om närvaro m m	Akt- bilaga
För fastighet (område) Funäsdalen 8:93 Ragnar Carlsson SAKÄGARESVÄGEN 22 Ladersättrav. 101 XX5X13XXJÄRFÄLLA 175 70 JÄRFÄLLA	73	1	kall utskickad 9/11 inkom 14/11	
För fastighet (område) Funäsdalen 8:94 Ann-Catrine Rinaldo Luvsjögatan 11 641 00 KATRINEHOLM	74	1	inkom 1/11	
För fastighet (område) Funäsdalen 8:95 Birgitta Eklöf Skirtorpsvägen 10 641 00 KATRINEHOLM	75	1	inkom 3/11	
För fastighet (område) Funäsdalen 8:96 Birgitta Carlsson Släthagsvägen 54 151 39 SÖDERTÄLJE	76	1	inkom 1/11	
För fastighet (område) Funäsdalen 8:97 Ulla Lindgren Vintervägen 142 824 00 HUDIKSVALL	77	1	inkom 3/11	
För fastighet (område) Funäsdalen 8:97 Birgitta Jonsson VINTERVÄGEN 142 Trädgårdsgatan 25 824 00 HUDIKSVALL	78	1	kall utskickad 9/11 nr 1 inkom 10/11 nr 2 inkom 16/11	

Dnr Z1 60/77

Sammanträdesdatum 1

1977-11-22.

3

2

4

Sakägare m m	Nr	Sammanträde enligt ovan		Akt- bilaga
		nr	anteckning om närvaro m m	
För fastighet (område) Funäsdalen 8:98 Arne Mattson Bäckstigen 6 828 00 EDSBYN	79	1	inkom 3/10	
För fastighet (område) Funäsdalen 8:99 Lisbeth Danielsson Lyckovägen 51 734 00 HALLSTAHAMMAR	80	1	inkom 3/10	
För fastighet (område) Funäsdalen 8:100 Lars Johan Schönning Strandvägen 12 691 00 KARLSKOGA	81	1	inkom 2/11	
För fastighet (område) Funäsdalen 8:100 Bengt Tore Kristoffersson Strandvägen 12 691 00 KARLSKOGA	82	1	inkom 2/11	
För fastighet (område) Funäsdalen 8:101 Lars Bergman Lövsångarvägen 40 734 00 HALLSTAHAMMAR	83	1	inkom 1/11	
För fastighet (område) Funäsdalen 8:102 Gerda Nilsson Bodarna 1 Uppsala Näs 755 90 UPPSALA	84	1	inkom 1/11 marv. gm Stefan Norberg enl fullmakt	18.-

Dnr 21 60/77

Sammanträdesdatum 1 1977-11-22 3

2

4

Sakägare m m	Nr	Sammanträde enligt ovan		Aktbilaga
		nr	anteckning om närvaro m m	
För fastighet (område) Funäsdalen 8:103 Folke Callmer Götavägen 9 752 36 UPPSALA	85	1	inkom 31/10 1 ⁴ närv. gm Stefan Norberg enl fullmakt	19..
För fastighet (område) Funäsdalen 8:105 Lennart Berg Bandyvägen 15 126 62 HÄGERSTEN	86	1	inkom 31/10-	
För fastighet (område) Funäsdalen 8:105 Lars Berg Sockenvägen 369 122 37 ENSKEDE	87	1	inkom 3/11	
För fastighet (område) Funäsdalen 8:106 Gullvi Ohlsson Fagerströmsgatan 8 Tribomsgatan 3 532 00 SKARA	88	1	inkom 1/11	
För fastighet (område) Funäsdalen 8:106 Ingvor Fredriksson Fagerströmsgatan 8 Varnhem 532 00 SKARA Pl 41011 530 50 AXVALL	89	1	kall utskickad 9/11 nr 1 inkom 10/11 nr 2 inkom 2/11	
För fastighet (område) Funäsdalen 8:107 Rolf Ohlsson Kantarellvägen 8 860 21 SUNDSBRUK Essviksväg 4A 86200 KVISSLEBY enligt avst- ansökan 78-01-12,	90	1	inkom 1/11	

Dnr 21.60/77

Sammanträdesdatum 1

1977-11-22.

3

2

4

Sakägare m m	Nr	Sammanträde enligt ovan		Akt- bilaga
		nr	anteckning om närvaro m m	
<p>För fastighet (område) Funäsdalen 8:108</p> <p>Lars Hammarin Tiundagatan 49 752 30 UPPSALA</p> <p>Kåran 94 82095 FL.</p>	91	1	inkom 2/11 1 närv. gm Stefan Norberg enl. fullmakt	10.
<p>För fastighet (område) Funäsdalen 8:109</p> <p>Jan Örtelind Stekhagsvägen 78 Skogstorpsv. 118 145 50 NORRSBORG SOLLENTUNA</p>	92	1	avflyttad rekv 3/11 utskickad 3/11 1 närv. gm Erlank Svensson enl. fullmakt	21
<p>För fastighet (område) Funäsdalen 8:110</p> <p>Trantorp Hållsta 365 90 ESKILSTUNA</p> <p>Barbro o Lennart Persson Trantorp Hållsta 635 90 ESKILSTUNA</p>	93	1	inkom 3/10 1 närv: Lennart Persson	
<p>För fastighet (område) Funäsdalen 8:111</p> <p>Eva Andersson Löpargatan 61 722 41 VÄSTERÅS</p>	94	1	inkom 3/10 1 närv. gm Rolf Ågren enl. fullmakt 2. — 4 —	22
<p>För fastighet (område) Funäsdalen 8:120</p> <p>Anna-Lisa Ruthberg Gjuterigatan 14 331 00 VÄRNAMO</p>	95	1	inkom 3/10	
<p>För fastighet (område) Funäsdalen 8:121</p> <p>Fri Tomt i Sörmland AB Släthagsvägen 54 159 39 SÖDERTÄLJE</p>	96	1	inkom 1/11	

Dnr 21 60/77

Sammanträdesdatum 1

1977-11-22.

3

2

4

Sakägare m m	Nr	Sammanträde en ligt ovan		Aktbilaga
		nr	anteckning om närvaro m m	
För fastighet (område) Funäsdalen 10:3	97	1	inkom 3/10	
Ingeborg Charlotta Wagenius Box 179 820 95 FUNÄSDALEN		1	närv. gm Ingemar Wage- nius enl fullmakt	23.
		2	- " -	
För fastighet (område) Funäsdalen 10:7	98	1	inkom 4/11	
Johan Paul Wagenius Box 152 820 95 FUNÄSDALEN		1	närv.	
		2	närv.	
För fastighet (område) Funäsdalen 21:13, 28:16	99	1	inkom 3/10	
Stefan (Paul) Norberg Vallarvägen 31 820 95 FUNÄSDALEN		1	närv.	
För fastighet (område) Funäsdalen 23:6	100	1	inkom 3/10	
Algot Hellström Skolbacken 3 820 95 FUNÄSDALEN		1	närv.	
		2	närv.	
För fastighet (område) Funäsdalen 23:17	101	1	inkom 3/10	
Johan Vilhelm Göransson Vallarvägen 33 820 95 FUNÄSDALEN		1	närv.	
För fastighet (område) Funäsdalen 28:8	102	1	inkom 1/11. Närv. samtliga delägare:	
Dödsboet efter Gerda Elvira Bergqvist f Jonsson c/o mätn man Gunnar Bergqvist Stegvägen 9 810 10 TORSÄKER 832 01 FÖRSÖN I			Ake Bergqvist, Gunmar Bergqvist fr egen del och som ombud fr Stig Bergqvist, Maj Bergqvist och Sif Andersson enl full- samt 2 makter	24-26
			G. Margareta Alvin gm Sif Margareta Westberg enl fullmakt	27.

062/12 34 33

Dnr Z1 60/77

Sammanträdesdatum 1

1977-11-22.

3

2

4

Sakägare m m	Nr	Sammanträde enligt ovan		Aktbilaga
		nr	anteckning om närvaro m m	
För fastighet (område) Byggnad å Funäsdalen 28:8	103	1	inkom 31/10-	
Stig Olof Bergqvist Stegvägen 9 810 10 TORSÅKER		1	närvar. Gunnar Berg- qvist enl fullmakt	(se 102) 24
För fastighet (område) Funäsdalen 72:1	104	1	inkom 31/10	
Sverre Wessel Nils Uthusväg 2 820 95 FUNÄSDALEN		1	närvar.	
		2	närvar. :	
För fastighet (område) Samf mark för Malmagens, Funäsdalens m fl byars skifteslag	105	1	inkom 1/11	
Samf förv ordf Erik Thomsson 820 84 TÄNNÄS		1	närvar. Gunnar Busk enl fullmakt	28.
För fastighet (område) Vägförvaltningen i Jämtlands län		1	närvar. Gunnar Erik Jacobsson enl. protokollsutdrag	29.
För fastighet (område)		1		
För fastighet (område)		1		

Fastighetsbildningsmyndigheten
Svegs lantmäteridistrikt
Sveg.

Ang. Förrättning rörande Kåvans byggnadsplaneområde, Funäsdalen.

Härmed anhålles om att Förrättningslantmätaren vid förrättningen 1977-11-22 framlägger nedanstående synpunkter och yrkanden, samt att yrkande om ersättning för markupplåtelse föres till förrättningsprotokollet.

Trafikintensiteten på utfartsvägen inom Kåvans byggnadsplaneområde är tidvis mycket stor. Till övervägande delen gäller detta fordonstrafik till och från Kåvans fritidsstugeområde.

Genomfarten över Funäsdalen 28:8 försvårar starkt möjligheterna för fastighetsägaren att utnyttja det berörda området för egen rekreation bl.a.

Någon överenskommelse om genomfart till Kåvans fritidsstugeområde har aldrig träffats.

Enligt 1971 års byggnadsplan avses att mera mark tages i anspråk av 28:8 för utfartsväg till allm väg 531, vilket ytterligare förvärrar förhållandena. Nyanläggningen försvårar även i hög grad skifte av markområdet mellan delägarna i dödsboet, som äger fastigheten, samt möjligheterna till bebyggande.

På grund av ovan framförda skäl och efter samråd med övriga dödsbodelägare yrkar undertecknad ersättning för markupplåtelse å dödsboets vägnar.

Genom vårt juridiska ombud har tidigare till kommunen framförts yrkande om att utfartsvägen förläggas på annat håll eller att kompensation i form av mark lämnas. Kontant ersättning löser inte problemen och kan därför inte accepteras.

Förslag till ersättning för markupplåtelse.

Alt 1 Till stamfastigheten Funäsdalen 28:8 gränsande del av samfällighet införlivas med fastigheten på sådant sätt att fastighetens åtskilda delar blir sammanhängande. Se bilaga 1:I

Alt 2 Del av 23:6 lämnas som markkompensation under förutsättning att överenskommelse kan träffas med berörd markägare. Se bilaga 1:II.

Torsåker 1977-11-17

Stig O. Bergquist

Adress: Stegvägen 9
810 10 Torsåker.
Telef.: 0290/42186

HÄRJEDALENS KOMMUN

SAMMANTRÄDESPROTOKOLL

Sammanträdesdatum

Byggnadsnämnden

1978-01-23

Blad 76

§ 75

Dnr 1977.1016

323

Funäsdalen 8:3 (Kåvan) - Fastighetsbildningsmyndigheten,
Box 29, 829 00 Sveg.

Fastighetsbildningsmyndighetens begäran 1977-11-30 om med-
givande enligt 23 § anläggningslagen angående inrättande av
gemensamhetsanläggning inom del av Funäsdalen 8:3.

Byggnadsnämnden beslutar

att medge bildande av gemensamhetsanläggning enligt 23 §
anläggningslagen.

I ärendets handläggning har med byggnadsnämnden deltagit
stadsarkitekten, sekreteraren samt företrädare för Sveggs
Lantmäteri distrikt.

Siga

Beslutexpediering

Job

Åtgärdstyper	Berörda fastigheter	Registerområde	
f smv	Funäsdalen 28:8 mfl	Tännäs	
Kommunkod (4)	Kommunnamn (20)	Sökande	
2361	Härjedalen	Stiftelsen Tännäs Fritidsanläggningar	
Åtgärdstyper, kod	Ink datum (6)	Ulf Hansson	
24	77-03-21	820 95 FUNÄSDALEN	
<input type="checkbox"/>	Flera sökande		
Aktbilaga	Datum	Vidtagen åtgärd eller inkommen handling ¹	Anmärkingar
KA1 och KA2		Förrättningskarta	Antal blad
		<input checked="" type="checkbox"/> Upprättad	21
		<input type="checkbox"/> Inte upprättad	
		Beskrivning	
		<input type="checkbox"/> Fastighetsrättslig beskrivning i särskild aktbilaga (BE)	
		<input type="checkbox"/> Fastighetsrättslig beskrivning på förrättningskartan (KA)	
		<input type="checkbox"/> Teknisk beskrivning i särskild aktbilaga (BE)	
		<input type="checkbox"/> Teknisk beskrivning på förrättningskartan (KA)	
A	77-03-21	Ansökan	
1	77-04-13	Behörighetshandling	
B	77-11-22	Sökägarförteckning	
C	77-11-21	Skr. från Stig O Bergqvist Fu 28:8	
2		Kopra av delgivnen kallelse	
3-28	77-11-22	Fullmakt från fastighetägare	
29	77-11-22	Behör. handll. vägförvaltningens	
30	78-01-27	Fullmakt från ägare + Fu 8:82	
D	78-01-23	Medgivande från BN, prot utdrag	
AB	78-01-27	Antägningsbeslut 2	
PR 2	78-01-27	Protokoll. Förrättningen avslutad	
PR 1	78-11-22	Protokoll.	
		<input type="checkbox"/> Forts på tillägsblad	

¹ Protokoll biläggs som aktbilagor PR 1, PR 2 osv i kronologisk ordning

Underrättelse till byggnadsnämnden (BN)

<input type="checkbox"/> BN underrättad om förrättningen	Datum, sign	Samråd med BN	Datum, sign
<input checked="" type="checkbox"/> BN underrättad om sammanträdet den 77-11-22		<input type="checkbox"/> Med BN:s företrädare	
<input type="checkbox"/> BN underrättad om sammanträdet den		Titel, namn:	
<input type="checkbox"/> BN underrättad om förrättningens avslutande		Resultat av samrådet med BN	
Anteckningar om samråd (också datum och sign)		<input type="checkbox"/> Ingen erinran	<input checked="" type="checkbox"/> Yttrande inhämtas
		<input checked="" type="checkbox"/> Uttalande se aktbil D	<input type="checkbox"/> BN:s synpunkter se nedan

Expeditioner från FBM	Exp datum, sign	Expeditioner från FBM	Exp datum, sign
<input type="checkbox"/> Akt till LSt/FRM inom 1 v		<input type="checkbox"/> Underrättelse till IM om likvid m m (27 § FBLK)	
<input checked="" type="checkbox"/> Akt till FRM efter 4 v	78-03-28 Jo	<input type="checkbox"/>	
<input type="checkbox"/> Akt till LSt/FRM, förrättn godk		<input type="checkbox"/>	
<input type="checkbox"/> Aktkopia till ÖLM f v b		Vid sammanläggning	
<input type="checkbox"/> Aktkopia till sakägaren		<input type="checkbox"/> Underättelse till IM om ansökan	
<input type="checkbox"/>		<input type="checkbox"/> Begäran till IM om yttrande	
<input type="checkbox"/> Fastighetsbildningsbeslut till LSt inom 1 v (25 § FBLK)		Bifogade handlingar:	
<input type="checkbox"/> Tillståndsbeslut till LSt inom 1 v (25 § FBLK)		<input type="checkbox"/> Underrättelse till IM om f-beslut	
<input type="checkbox"/> Begäran om reg till FRM		<input type="checkbox"/> Underrättelse till IM om att sökt smi ej skall genomföras	
<input type="checkbox"/> Akten bifogas			
<input type="checkbox"/> Akten bifogas ej			
<input type="checkbox"/>			

FBM:S BESLUT OM INSTÄLLANDE AV FÖRRÄTTNINGEN

Ansökningen återkallad. Förrättningen inställes. Förrättningskostnaderna skall betalas av.

Den som är missnöjd med beslutet får anföra besvär hos fastighetsdomstolen i länet inom fyra veckor från denna dag.

(Datum)

(Förrättningslantmätare)

Beslutet godkännes. Jag/vi har inte överlåtit område som ansökningen avsåg. (Stryks om meningen inte gäller.)

(Sökande)

TÄNNÄS 2309:

Upprättade år ° 1 978	Dnr Z1 60/77
Ärende Anläggningsförrättning berörande FUNÄS- DALEN 8:3, 8:15 t o m 8:111 och 28:8 m fl fastigheter avseende dels upplå- telse av rätt till väg och dels inrät- tande av gemensamhetsanläggning, allt inom fastställd byggnadsplan (Kåvan)	
Registerområde Tännäs	
Kommun Härjedalen	Län Jämtland

Numrerade bilagor

Till akten hör

2 band
61 sid.
114-174 numrerade sidor

— inneliggande karta

— annan karta 32

Dnr Z1 60/77.

776

Aktbilaga 1.

Utdrag ur protokoll, fört vid
sammanträde med Stift Tännäs Fritids-
anläggningar

den 1977.01.10

§ 5

Firmatecknare för tiden 1977 - 1979:

Till firmatecknare för Stiftelsen Tännäs Fritidsanläggningar för tiden 1977 - 1979 valdes - förutom styrelsen i sin helhet - ordföranden Gunnar Sandvold, verkställande ledamoten Ulf Hansson, sekreterare Viktor O. Lund och fru Karin Sandvold, dock alltid två i förening.

Justerat:

Bertil Jonsson

Ar och dag som ovan

Gunnar Sandvold

Ordförande

Viktor O. Lund

Sekreterare

Rätt utdraget betygar:

Bertil Jonsson

Att kopian överensstämmer
med originalet betygas

Gunnar Sandvold

Fastighetsbildningsmyndigheten
Svegs lantmäteridistrikt
Box 29
829 00 SVEG

1977-10-27

Förrättningslantmätare

Gunnar Vallin

Förrättning

enligt anläggningslagen berörande Funäsdalen 8:3, 8:15 t o m 8:111, 28:8 m fl fastigheter i Tännäs socken, Härjedalens kommun.

Sammanträde hålls

datum	klockan	plats
1977-11-22	14.30	Allaktivitetshuset, Funäsdalen

Vid sammanträdet kommer att behandlas bl a

Inrättande av gemensamhetsanläggning avseende utfartsväg och andra vägar inom Kåvans byggnadsplaneområde och i samband därmed bl a frågan om upplåtelse av erforderlig vägmark.

I anslutning till att förrättningen avslutas kommer sannolikt att hållas sammanträde för att bilda samfällighetsförening varvid bl a stadgar skall antas och styrelse väljas.

Som sakägare kallas Ni till sammanträdet.

Om Ni vid förrättningen företräds av ombud skall ombudet ha skriftlig fullmakt (se nedan eller bifogad blankett). Företrädare för bolag, förening e d skall ha registreringsbevis eller protokollsutdrag.

Uteblir sökanden från det första förrättningsammanträde till vilket han kallats, skall ansökningen anses återkallad, om inte sökanden anmält laga förfall eller det är uppenbart att han vidhåller ansökningen (4 kap 32 § fastighetsbildningslagen).

Enligt uppdrag

Eva Eriksson

FULLMAKT (får inte avskiljas från kallelsen)

Fullmakt för

att vara ombud vid förrättningen (avser även rätt att underteckna överenskommelser o d). Ombudet har rätt att sätta annan i sitt ställe. (Stryk det som inte gäller).

Ort och datum

Namnsteckning(ar)

Namnsteckningen(arna) behöver inte bevittnas

FASTIGHETSBLDNINGSMYNDIGHETEN

Fastighetsbildningsmyndigheten
Svegs lantmäteridistrikt
Box 29
829 00 SVEG

Förrättningslantmätare
Gunnar Vallin

KALLELSE

Datum

1977-10-27

Enhet och dnr

Aktbilaga 3.
51 60/77

Funäsdalen 8:17

5

Rose-Marie Harrysson
440 06 GRÄBO

Förrättning

enligt anläggningslagen berörande Funäsdalen 8:3, 8:15 t o m 8:111, 28:8 m fl fastigheter i Tännäs socken, Härjedalens kommun.

Sammanträde hålls

datum	klockan	plats
1977-11-22	14.30	Allaktivitetshuset, Funäsdalen

Vid sammanträdet kommer att behandlas bl a

Inrättande av gemensamhetsanläggning avseende utfartsväg och andra vägar inom Kåvans byggnadsplaneområde och i samband därmed bl a frågan om upplåtelse av erforderlig vägmark.

I anslutning till att förrättningen avslutas kommer sannolikt att hållas sammanträde för att bilda samfällighetsförening varvid bl a stadgar skall antas och styrelse väljas.

Som sakägare kallas Ni till sammanträdet.

Om Ni vid förrättningen företräds av ombud skall ombudet ha skriftlig fullmakt (se nedan eller bifogad blankett). Företrädare för bolag, förening e d skall ha registreringsbevis eller protokollsutdrag.

Uteblir sökanden från det första förrättningsammanträde till vilket han kallats, skall ansökningen anses återkallad, om inte sökanden anmält laga förfall eller det är uppenbart att han vidhåller ansökningen (4 kap 32 § fastighetsbildningslagen).

Enligt uppdrag

Eva Eriksson

FULLMAKT (får inte avskiljas från kallelsen)

Fullmakt för

Stefan Norberg

att vara ombud vid förrättningen (avser även rätt att underteckna överenskommelser o d). Ombudet har rätt att sätta annan i sitt ställe. (Stryk det som inte gäller).

Ort och datum

Gräbo 17/11-77

Namnteckning(ar)

Rose-Marie Harrysson

Namnteckningen(arna) behöver inte bevitnas

FASTIGHETSBLDNINGSMYNDIGHETEN

Fastighetsbildningsmyndigheten
Svegs lantmäteridistrikt
Box 29
829 00 SVEG

Förärrningslantmätare
Gunnar Vallin

KALLELSE

Datum

1977-10-27

Enhet och dnr

31 60/77

Aktbilaga 4.

Funäsdalen 8:18

6

Carl Oöran Andersson
Åsmark
560 30 GRÄNNA

Förrättning

enligt anläggningslagen berörande Funäsdalen 8:3, 8:15 t o m 8:111, 26:8 m fl fastigheter i Tännäs socken, Härjedalens kommun.

Sammanträde hålls

datum | klockan | plats

1977-11-22 14.30 Allaktivitetshuset, Funäsdalen

Vid sammanträdet kommer att behandlas bl a

Inrättande av gemensamhetsanläggning avseende utfartsväg och andra vägar inom Kåvans byggnadsplaneområde och i samband därmed bl a frågan om upplåtelse av erforderlig vägmark.

I anslutning till att förrättningen avslutas kommer sannolikt att hållas sammanträde för att bilda samfällighetsförening varvid bl a stadgar skall antas och styrelse väljas.

Som sakägare kallas Ni till sammanträdet.

Om Ni vid förrättningen företräds av ombud skall ombudet ha skriftlig fullmakt (se nedan eller bifogad blankett). Företrädare för bolag, förening e d skall ha registreringsbevis eller protokollsutdrag.

Uteblir sökanden från det första förrättningssammanträde till vilket han kallats, skall ansökningen anses återkallad, om inte sökanden anmält laga förfall eller det är uppenbart att han vidhåller ansökningen (4 kap 32 § fastighetsbildningslagen).

Enligt uppdrag

Eva Eriksson

FULLMAKT (får inte avskiljas från kallelsen)

Fullmakt för

Steph Norberg Vallnäsgräns 31 82095 Funäsdalen
att vara ombud vid förrättningen (avser även rätt att underteckna överenskommelser o d). Ombudet har rätt att sätta annan i sitt ställe. (Stryk det som inte gäller).

Ort och datum

Billdal 1977 11.07

Namnteckning(ar)

Karl-Olof Andersson

Namnteckningen(arna) behöver inte bevitnas

FASTIGHETSBLDNINGSMYNDIGHETEN

KALLELSE

Aktbilaga 5.

Datum

Enhet och dag

31 60/77

Fastighetsbildningsmyndigheten
Svegs lantmäteridistrikt
Box 29
829 00 SVEG

1977-10-27

Funäsdalen 8:20

10

Förrättningslantmätare
Gunnar Vallin

Karl-Erik Ramhagen
Brantstigen 31
141 71 HUDDINGE

Förrättning

enligt anläggningslagen berörande Funäsdalen 8:3, 8:15 t o m 8:111, 28:8 m fl fastigheter i Tännäs socken, Härjedalens kommun.

Sammanträde hålls

datum	klockan	plats
1977-11-22	14.30	Allaktivitetshuset, Funäsdalen

Vid sammanträdet kommer att behandlas bl a

Inrättande av gemensamhetsanläggning avseende utfartsväg och andra vägar inom Kåvans byggnadsplaneområde och i samband därmed bl a frågan om upplåtelse av erforderlig vägmark.

I anslutning till att förrättningen avslutas kommer sannolikt att hållas sammanträde för att bilda samfällighetsförening varvid bl a stadgar skall antas och styrelse väljas.

Som sakägare kallas Ni till sammanträdet.

Om Ni vid förrättningen företräds av ombud skall ombudet ha skriftlig fullmakt (se nedan eller bifogad blankett). Företrädare för bolag, förening e d skall ha registreringsbevis eller protokollsutdrag.

Uteblir sökanden från det första förrättningsammanträde till vilket han kallats, skall ansökningsen anses återkallad, om inte sökanden anmält laga förfall eller det är uppenbart att han vidhåller ansökningsen (4 kap 32 § fastighetsbildningslagen).

Enligt uppdrag

Eva Eriksson

FULLMAKT (får inte avskiljas från kallelsen)

Fullmakt för

Alex Stefan Norberg

att vara ombud vid förrättningen (avser även rätt att underteckna överenskommelser o d). Ombudet har rätt att sätta annan i sitt ställe. (Stryk det som inte gäller).

Ort och datum

Funäsdalen 15/11-77

Namnteckning(ar)

K. Ramhagen

Namnteckningen(arna) behöver inte bevitnas

FASTIGHETSBIKDNINGSMYNDIGHETEN

Fastighetsbildningsmyndigheten
Svegs lantmäteridistrikt
Box 29
829 00 SVEG

Förrättningslantmätare
Gunnar Vallin

KALLELSE

Datum

1977-10-27

Enhet och dnr

Aktbilaga 6
41 69/77

Funäsdalen 8:30

20

Anders Håkan Pärleskog

~~Box 4~~~~820 01 FUNÄSDALEN~~

ALFTAVÄGEN 24

82100 BOLLNÅS

Förrättning

enligt anläggningslagen berörande Funäsdalen 8:3, 8:15 t om
8:111, 28:8 m fl fastigheter i Fännäs socken, Härjedalens
kommun.

Sammanträde hålls

datum | klockan | plats

1977-11-22 14.30 Allaktivitetshuset, Funäsdalen

Vid sammanträdet kommer att behandlas bl a

Inrättande av gemensamhetsanläggning avseende utfartsväg
och andra vägar inom Kåvans byggnadsplaneområde och i
samband därmed bl a frågan om upplåtelse av erforderlig
vägmark

I anslutning till att förrättningen avslutas kommer sannolikt
att hållas sammanträde för att bilda samfällighetsförening
varvid bl a stadgar skall antas och styrelse väljas.

Som sakägare kallas Ni till sammanträdet.

Om Ni vid förrättningen företrägs av ombud skall ombudet ha skriftlig fullmakt (se nedan eller bifogad
blankett). Företrädare för bolag, förening o d skall ha registreringsbevis eller protokollsutdrag.

Uteblir sökanden från det första förrättningsammanträde till vilket han kallats, skall ansökningsen an-
ses återkallad, om inte sökanden anmält laga förfall eller det är uppenbart att han vidhåller ansökningsen
(4 kap 32 § fastighetsbildningslagen).

Enligt uppdrag

Eva Eriksson

FULLMAKT (får inte avskiljas från kallelsen)

Fullmakt för

NILS PERSSON BOX 27 82900 SVEG

att vara ombud vid förrättningen (avser även rätt att underteckna överenskommelser o d). Ombudet
har rätt att sätta annan i sitt ställe. (Stryk det som inte gäller).

Ort och datum

BOLLNÅS d. 14/11 1977

Namnteckning(ar)

Namnteckningen(arna) behöver inte bekräftas

Ellena Johansson, Elisabetta Lindholm

Fastighetsbildningsmyndigheten
Svegs lantmäteridistrikt
Box 29
829 00 SVEG

Förrättningslantmätare
Gunnar Vallin

KALLELSE

Datum

1977-10-27

Enhet och dnr

Aktbilaga 7,
Bl 60/77

Funäsdalen 8:31; 8:32

21

Hyresgästernas Havsbadsförening
Fräringen 45 /Johansson/
416 79 GÖTEBORG

Förrättning

enligt anläggningslagen berörande Funäsdalen 8:3, 8:15 t o m 8:111, 28:8 m fl fastigheter i Tännäs socken, Härjedalens kommun.

Sammanträde hålls

datum

klockan

plats

1977-11-22 14.30 Allaktivitetshuset, Funäsdalen

Vid sammanträdet kommer att behandlas bl a

Inrättande av gemensamhetsanläggning avseende utfartsväg och andra vägar inom Kåvans byggnadsplaneområde och i samband därmed bl a frågan om upplåtelse av erforderlig vägmark.

I anslutning till att förrättningen avslutas kommer sannolikt att hållas sammanträde för att bilda samfällighetsförening varvid bl a stadgar skall antas och styrelse väljas.

Som sakägare kallas Ni till sammanträdet.

Om Ni vid förrättningen företräds av ombud skall ombudet ha skriftlig fullmakt (se nedan eller bifogad blankett). Företrädare för bolag, förening e d skall ha registreringsbevis eller protokollsutdrag.

Uteblir sökanden från det första förrättningssemmanträde till vilket han kallats, skall ansökningen anses återkallad, om inte sökanden anmält laga förfall eller det är uppenbart att han vidhåller ansökningen (4 kap 32 § fastighetsbildningslagen).

Enligt uppdrag

Eva Eriksson

FULLMAKT (får inte avskiljas från kallelsen)

Fullmakt för

Stefan Norberg

att vara ombud vid förrättningen (avser även rätt att underteckna överenskommelser o d). Ombudet har rätt att sätta annan i sitt ställe. (Stryk det som inte gäller).

Ort och datum

Göteborg 1977-11-18

Namnteckning(ar)

Hyresgästernas Havsbadsförening u.p.g.
Göteborg

Namnteckningarna behöver inte bevitnas

Fastighetsbildningsmyndigheten
Svegs lantmäteridistrikt
Box 29
829 00 SVEG

Datum

Enhet och dnr

31 60/77

1977-10-27

Funäsdalen 8:34, 8:35

23

Förrättningslantmätare
Gunnar Vallin

Maja-Lisa Persson
Box 27
829 00 SVEG

Förrättning

enligt anläggningslagen berörande Funäsdalen 8:3, 8:15 t o m 8:111, 28:8 m fl fastigheter i Tännäs socken, Härjedalens kommun.

Sammanträde hålls

datum	klockan	plats
1977-11-22	14.30	Allaktivitetshuset, Funäsdalen

Vid sammanträdet kommer att behandlas bl a

Inrättande av gemensamhetsanläggning avseende utfartsväg och andra vägar inom Kävans byggnadsplaneområde och i samband därmed bl a frågan om upplåtelse av erforderlig vägmark.

I anslutning till att förrättningen avslutas kommer sannolikt att hållas sammanträde för att bilda samfällighetsförening varvid bl a stadgar skall antas och styrelse väljas.

Som sakägare kallas Ni till sammanträdet.

Om Ni vid förrättningen företräds av ombud skall ombudet ha skriftlig fullmakt (se nedan eller bifogad blankett). Företrädare för bolag, förening e d skall ha registreringsbevis eller protokollsutdrag.

Uteblir sökanden från det första förrättningsammanträde till vilket han kallats, skall ansökningen anses återkallad, om inte sökanden anmält laga förfall eller det är uppenbart att han vidhåller ansökningen (4 kap 32 § fastighetsbildningslagen).

Enligt uppdrag

Eva Eriksson

FULLMAKT (får inte avskiljas från kallelsen)

Fullmakt för

Nils Persson

att vara ombud vid förrättningen (avser även rätt att underteckna överenskommelser o d). Ombudet har rätt att sätta annan i sitt ställe. (Stryk det som inte gäller).

Ort och datum

Sveg 77 11 20

Namnteckning(ar)

Nils Persson

Namnteckningen(arna) behöver inte bevitnas

FASTIGHETSBLDNINGSMYNDIGHETEN

Fastighetsbildningsmyndigheten
Svegs lantmäteridistrikt
Box 29
829 00 SVEG

Förrättningslantmätare
Gunnar Vallin

KALLELSE

Datum

1977-10-27

Enhet och dnr:

Aktbilaga 9
31 60/77

Funäsdalen 8:38

26

Vivan o Lennart Dolk
Grönvik Ishult
570 91 KRISDALA

Förrättning

enligt anläggningslagen berörande Funäsdalen 8:3, 8:15 t o m 8:111, 28:8 m fl fastigheter i Tännäs socken, Härjedalens kommun.

Sammanträde hålls

datum | klockan | plats

1977-11-22 14.30 Allaktivitetshuset, Funäsdalen

Vid sammanträdet kommer att behandlas bl a

Inrättande av gemensamhetsanläggning avseende utfartsväg och andra vägar inom Kävans byggnadsplaneområde och i samband därmed bl a frågan om upplåtelse av erforderlig vägmark.

I anslutning till att förrättningen avslutas kommer sannolikt att hållas sammanträde för att bilda samfällighetsförening varvid bl a stadgar skall antas och styrelse väljas.

Som sakägare kallas Ni till sammanträdet.

Om Ni vid förrättningen företräds av ombud skall ombudet ha skriftlig fullmakt (se nedan eller bifogad blankett). Företrädare för bolag, förening e d skall ha registreringsbevis eller protokollsutdrag.

Uteblir sökanden från det första förrättningsammanträde till vilket han kallats, skall ansöknigen anses återkallad, om inte sökanden anmält laga förfall eller det är uppenbart att han vidhåller ansöknigen (4 kap 32 § fastighetsbildningslagen).

Enligt uppdrag

Eva Eriksson

FULLMAKT (får inte avskiljas från kallelsen)

Fullmakt för

Emil Busk Fack 171, 820 95 Funäsdalen

att vara ombud vid förrättningen (avser även rätt att underteckna överenskommelser o d). Ombudet har rätt att sätta annan i sitt ställe. (Stryk det som inte gäller).

Ort och datum

Ishult, Kristdala 1977- 11- 17

Namnteckning(ar)

Vivan Dolk

Lennart Dolk

Namnteckningen(arna) behöver inte bevitnas

FASTIGHETSBLDNINGSMYNDIGHETEN

Fastighetsbildningsmyndigheten
Svegs lantmäteridistrikt
Box 29
829 00 SVEG

Förrättningslantmätare
Gunnar Vallim

KALLELSE

Datum
1977-10-27

Enhet och dnr

Aktbilaga 10.
31 60/77

Funäsdalen 8:40

28

Karl-Erik Nordin

~~15200 Strängnäs~~ Trambärsstigen 3C
15200 Strängnäs

Förrättning

enligt anläggningslagen berörande Funäsdalen 8:3, 8:15 t om 8:111, 28:8 m fl fastigheter i Tännäs socken, Härjedalens kommun.

Sammanträde hålls

datum | klockan | plats

1977-11-22 14.30 Allaktivitetshuset, Funäsdalen

Vid sammanträdet kommer att behandlas bl a

Inrättande av gemensamhetsanläggning avseende utfartsväg och andra vägar inom Kåvans byggnadsplaneområde och i samband därmed bl a frågan om upplåtelse av erforderlig vägmark.

I anslutning till att förrättningen avslutas kommer sannolikt att hållas sammanträde för att bilda samfällighetsförening varvid bl a stadgar skall antas och styrelse väljas.

Som sakägare kallas Ni till sammanträdet.

Om Ni vid förrättningen företräds av ombud skall ombudet ha skriftlig fullmakt (se nedan eller bifogad blankett). Företrädare för bolag, förening e d skall ha registreringsbevis eller protokollsutdrag.

Uteblir sökanden från det första förrättningsammanträde till vilket han kallats, skall ansöknigen anses återkallad, om inte sökanden anmält laga förfall eller det är uppenbart att han vidhåller ansöknigen (4 kap 32 § fastighetsbildningslagen).

Enligt uppdrag

Eva Eriksson

FULLMAKT (får inte avskiljas från kallelsen)

Fullmakt för

Emil Busk Funäsdalen

att vara ombud vid förrättningen (avser även rätt att underteckna överenskommelser o d). Ombudet har rätt att sätta annan i sitt ställe. (Stryk det som inte gäller).

Ort och datum

Strängnäs 8/11-77

Namnteckning(ar)

Karl-Erik Nordin

Namnteckningen(arna) behöver inte bevittnas

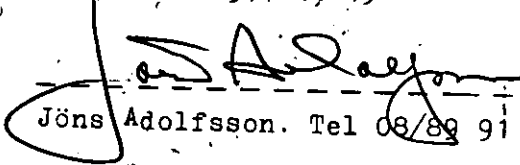
2/3:6
1
Aktbilaga 1/16

Dnr ZI 60/77

Fullmakt

Fullmakt för ~~XXXXXX~~ Nils Persson, box 27, 829 00 Sveg att vid förrättning i Allaktivitetshuset i Funäsdalen 1977-11-22 kl 1430 rörande bl a fastigheten Funäsdalen 8:43, vara mitt ombud.

Stockholm 1977-11-15


Jöns Adolfsson. Tel 08/89 91 35, Arbetet 08/ 21 25 51

FASTIGHETSBLDNINGSMYNDIGHETEN

Fastighetsbildningsmyndigheten
Svegs lantmäteridistrikt
Box 29
829 00 SVEG

Förrättningslantmätare
Gunnar Vallin

KALLELSE

Datum
1977-10-27

Enhet och dnr

Aktbilaga 12.
31 60/77

Funäsdalen 8:48

37

Postens IK
826 01 SÖDERHAMN

Förrättning

enligt anläggningslagen berörande Funäsdalen 8:3, 8:15 t o m 8:111, 28:8 m fl fastigheter i Tännäs socken, Härjedalens kommun.

Sammanträde hålls

datum | klockan | plats

1977-11-22 14.30 Allaktivitetshuset, Funäsdalen

Vid sammanträdet kommer att behandlas bl a

Inrättande av gemensamhetsanläggning avseende utfartsväg och andra vägar inom Kåvans byggnadsplaneområde och i samband därmed bl a frågan om upplåtelse av erforderlig vägmark.

I anslutning till att förrättningen avslutas kommer sannolikt att hållas sammanträde för att bilda samfällighetsförening varvid bl a stadgar skall antas och styrelse väljas.

Som sakägare kallas Ni till sammanträdet.

Om Ni vid förrättningen företräds av ombud skall ombudet ha skriftlig fullmakt (se nedan eller bifogad blankett). Företrädare för bolag, förening e d skall ha registreringsbevis eller protokollsutdrag.

Uteblir sökanden från det första förrättningsammanträde till vilket han kallats, skall ansökningen anses återkallad, om inte sökanden anmält laga förfall eller det är uppenbart att han vidhåller ansökningen (4 kap 32 § fastighetsbildningslagen).

Enligt uppdrag

Eva Fjällman

FULLMAKT (får inte avskiljas från kallelsen)

Fullmakt för

Stig Wernerson

att vara ombud vid förrättningen (avser även rätt att underteckna överenskommelser o d). Ombudet har rätt att sätta annan i sitt ställe. (Stryk det som inte gäller).

Ort och datum

Söderhamn 2/11-77

Namnteckning(ar)

Gunnar Vallin

Namnteckningen(arna) behöver inte bevittnas

Fastighetsbildningsmyndigheten
Svegs lantmäteridistrikt
Box 29
829 00 SVEG

1977-10-27

48

Funäsdalen 8:59

Georg Karlsson
Hälsingsvägen 3
175 74 JÄRFÄLLA

Förrättningslantmätare
Gunnar Vallin

Förrättning

enligt anläggningslagen berörande Funäsdalen 8:3, 8:15 t o m 8:111, 28:8 m fl fastigheter i Tännäs socken, Härjedalens kommun.

Sammanträde hålls

datum | klockan | plats

1977-11-22 14.30 Allaktivitetshuset, Funäsdalen

Vid sammanträdet kommer att behandlas bl a

Inrättande av gemensamhetsanläggning avseende utfartsväg och andra vägar inom Kåvans byggnadsplaneområde och i samband därmed bl a frågan om upplåtelse av erforderlig vägmark.

I anslutning till att förrättningen avslutas kommer sannolikt att hållas sammanträde för att bilda samfällighetsförening varvid bl a stadgar skall antas och styrelse väljas.

Som sakägare kallas Ni till sammanträdet.

Om Ni vid förrättningen företräds av ombud skall ombudet ha skriftlig fullmakt (se nedan eller bifogad blankett). Företrädare för bolag, förening e d skall ha registreringsbevis eller protokollsutdrag.

Uteblir sökanden från det första förrättningsammanträde till vilket han kallats, skall ansökningsen anses återkallad, om inte sökanden anmält laga förfall eller det är uppenbart att han vidhåller ansökningsen (4 kap 32 § fastighetsbildningslagen).

Enligt uppdrag

Eva Eriksson

FULLMAKT (får inte avskiljas från kallelsen)

Fullmakt för

Per Ågren Funäsdalen

att vara ombud vid förrättningen (avser även rätt att underteckna överenskommelser o d). Ombudet har rätt att sätta annan i sitt ställe. (Stryk det som inte gäller).

Ort och datum

Järfälla 771101

Namnteckning(er)

Georg Karlsson

Namnteckningen(arna) behöver inte bevittnas

Fastighetsbildningsmyndigheten
Svegs lantmäteridistrikt
Box 29
829 00 SVEG

1977-10-27

Funäsdalen 8:65

54

Förrättningslantmätare
Gunnar Vallin

Stuvsta Fastighets AB
Brantingegatan 23
115 34 STOCKHOLM

Förrättning

enligt anläggningslagen berörande Funäsdalen 8:3, 8:15 t o m 8:111, 28:8 m fl fastigheter i Fännäs socken, Härjedalens kommun.

Sammanträde hålls

datum	klockan	plats
1977-11-22	14.30	Allaktivitetshuset, Funäsdalen

Vid sammanträdet kommer att behandlas bl a

Inrättande av gemensamhetsanläggning avseende utfartsväg och andra vägar inom Kävans byggnadsplaneområde och i samband därmed bl a frågan om upplåtelse av erforderlig vägmark.

I anslutning till att förrättningen avslutas kommer sannolikt att hållas sammanträde för att bilda samfällighetsförening varvid bl a stadgar skall antas och styrelse väljas.

Som sakkägare kallas Ni till sammanträdet.

Om Ni vid förrättningen företräds av ombud skall ombudet ha skriftlig fullmakt (se nedan eller bifogad blankett). Företrädare för bolag, förening e d skall ha registreringsbevis eller protokollsutdrag.

Uteblir sökanden från det första förrättningssammanträde till vilket han kallats, skall ansökningen anses återkallad, om inte sökanden anmält laga förfall eller det är uppenbart att han vidhåller ansökningen (4 kap 32 § fastighetsbildningslagen).

Enligt uppdrag

Erlend Svensson

FULLMAKT (får inte avskiljas från kallelsen)

Fullmakt för

Erlend Svensson

att vara ombud vid förrättningen (avser även rätt att underteckna överenskommelser o d). Ombudet har rätt att sätta annan i sitt ställe. (Stryk det som inte gäller).

Ort och datum

Stockholm 1977.11.04.

Namnteckning(ar)

STUVSTA FASTIGHETS AKTIEBOLAG

Namnteckning(arna) behöver inte bevitnas

Fastighetsbildningsmyndigheten
Svegs lantmäteridistrikt
Box 29
829 00 SVEG

Datum: 1977-10-27

Enhet och dnr 31 60/77

Förrättningslantmätare
Gunnar Vallin

Funäsdalen 8:66-73

56

Torgny Bent
Hörosvägen 40
820 95 FUNÄSDALEN

Förrättning		
enligt anläggningslagen berörande Funäsdalen 8:3, 8:15 t o m 8:111, 28:8 m fl fastigheter i Tännäs socken, Härjedalens kommun.		
Sammanträde hålls		
datum	klockan	plats
1977-11-22	14.30	Allaktivitetshuset, Funäsdalen

Vid sammanträdet kommer att behandlas bl a

Inrättande av gemensamhetsanläggning avseende utfartsväg och andra vägar inom Kåvans byggnadsplaneområde och i samband därmed bl a frågan om upplåtelse av erforderlig vägmark.

I anslutning till att förrättningen avslutas kommer sannolikt att hållas sammanträde för att bilda samfällighetsförening varvid bl a stadgar skall antas och styrelse väljas.

Som sakägare kallas Ni till sammanträdet.

Om Ni vid förrättningen företräds av ombud skall ombudet ha skriftlig fullmakt (se nedan eller bifogad blankett). Företrädare för bolag, förening e d skall ha registreringsbevis eller protokollsutdrag.

Uteblir sökanden från det första förrättningsammanträde till vilket han kallats, skall ansökningen anses återkallad, om inte sökanden anmält laga förfall eller det är uppenbart att han vidhåller ansökningen (4 kap 32 § fastighetsbildningslagen).

Enligt uppdrag

Eva Eriksson

FULLMAKT (får inte avskiljas från kallelsen)

Fullmakt för	ROLF ÅGREN
att vara ombud vid förrättningen (avser även rätt att underteckna överenskommelser o d). Ombudet har rätt att sätta annan i sitt ställe. (Stryk det som inte gäller).	
Ort och datum	FUNÄSDALEN DEN 3/11 77
Namnteckning(ar)	<i>Torgny Bent</i>

Namnteckningen(ar) behöver inte bevitnas

FASTIGHETSBLDNINGSMYNDIGHETEN

Fastighetsbildningsmyndigheten
Svegs lantmäteridistrikt
Box 29
829 00 SVEG

Förrättningslantmätare
Gunnar Vallin

KALLELSE

Datum
1977-10-27

Enhet och där

Aktbilaga 16,,
21 60/77

Funäsdalen 8:82

62

Anna Kristina Sjöström
Bigittargatan 55
126 59 HÄGERSTEN

Förrättning

enligt anläggningslagen berörande Funäsdalen 8:3, 8:15 t o m 8:111, 28:8 m fl fastigheter i Tännäs socken, Härjedalens kommun.

Sammanträde hålls

datum | klockan | plats

1977-11-22 14.30 Allaktivitetshuset, Funäsdalen

Vid sammanträdet kommer att behandlas bl a

Inrättande av gemensamhetsanläggning avseende utfartsväg och andra vägar inom Kåvans byggnadsplaneområde och i samband därmed bl a frågan om upplåtelse av erforderlig vägmark.

I anslutning till att förrättningen avslutas kommer sannolikt att hållas sammanträde för att bilda samfällighetsförening varvid bl a stadgar skall antas och styrelse väljas.

Som sakägare kallas Ni till sammanträdet.

Om Ni vid förrättningen företräds av ombud skall ombudet ha skriftlig fullmakt (se nedan eller bifogad blankett). Företrädare för bolag, förening e d skall ha registreringsbevis eller protokollsutdrag.

Uteblir sökanden från det första förrättningsammanträde till vilket han kallats, skall ansökningen anses återkallad, om inte sökanden anmält laga förfall eller det är uppenbart att han vidhåller ansökningen (4 kap 32 § fastighetsbildningslagen).

Enligt uppdrag

Eva Eriksson

FULLMAKT (får inte avskiljas från kallelsen)

Fullmakt för

Lennart Eriksson

att vara ombud vid förrättningen (avser även rätt att underteckna överenskommelser o d). Ombudet har rätt att sätta annan i sitt ställe. (Stryk det som inte gäller).

Ort och datum

Hägersten 19/11-77

Namnsteckning(ar)

Annika Sjöström

Namnsteckningen(arna) behövs inte bevitnas

Fastighetsbildningsmyndigheten

Svegs lantmäteridistrikt

Box 29

829 00 SVEG

Förrättningslantmätare

Gunnar Vallin

1977-10-27

Funäsdalen 8:03

65

Mona Eriksson
Häradevägen 202
141 71 HUDDINGE

Förrättning

enligt anläggningslagen berörande Funäsdalen 8:3, 8:15 t o m 8:111, 28:8 m fl fastigheter i Tännäs socken, Härjedalens kommun.

Sammanträde hålls

datum	klockan	plats
1977-11-22	14.30	Allaktivitetshuset, Funäsdalen

Vid sammanträdet kommer att behandlas bl a

Inrättande av gemensamhetsanläggning avseende utfartsväg och andra vägar inom Kåvans byggnadsplaneområde och i samband därmed bl a frågan om upplåtelse av erforderlig vägmark.

I anslutning till att förrättningen avslutas kommer sannolikt att hållas sammanträde för att bilda samfällighetsförening varvid bl a stadgar skall antas och styrelse väljas.

Som sakägare kallas Ni till sammanträdet.

Om Ni vid förrättningen företräds av ombud skall ombudet ha skriftlig fullmakt (se nedan eller bifogad blankett). Företrädare för bolag, förening e d skall ha registreringsbevis eller protokollsutdrag.

* Uteblir sökanden från det första förrättningsammanträde till vilket han kallats, skall ansökningsen anses återkallad, om inte sökanden anmält laga förfall eller det är uppenbart att han vidhåller ansökningsen (4 kap 32 § fastighetsbildningslagen).

Enligt uppdrag

Eva Eriksson

FULLMAKT (får inte avskiljas från kallelsen)

Fullmakt för

Lennart Eriksson

att vara ombud vid förrättningen (avser även rätt att underteckna överenskommelser o d). Ombudet har rätt att sätta annan i sitt ställe. (Stryk det som inte gäller).

Ort och datum

Huddinge 77/120

Namnteckning(ar)

Mona Eriksson

Namnteckningen(arna) behöver inte bevitnas

0684/21084

750

18.

FASTIGHETSBLDNINGSMYNDIGHETEN

KALLELSE

Aktbilega

Datum

Enhet och dnr

44 60/77

Fastighetsbildningsmyndigheten

Svegs lantmäteridistrikt

Box 29

829 00 SVEG

1977-10-27

Funäsdalen 8:102

84

Förrättningslantmätare

Gunnar Vallin

Gerda Nilsson
Bodarna 1
Uppsala Häls
755 90 UPPSALA

Förrättning

enligt anläggningslagen berörande Funäsdalen 8:3, 8:15 t o m 8:111, 28:8 m fl fastigheter i Tännäs socken, Härjedalens kommun.

Sammanträde hålls

datum

klockan

plats

1977-11-22 14.30 Allaktivitetshuset, Funäsdalen

Vid sammanträdet kommer att behandlas bl a

Inrättande av gemensamhetsanläggning avseende utfartsväg och andra vägar inom Kåvans byggnadsplanområde och i samband därmed bl a frågan om upplåtelse av erforderlig vägmark.

I anslutning till att förrättningen avslutas kommer sannolikt att hållas sammanträde för att bilda samfällighetsförening varvid bl a stadgar skall antas och styrelse väljas.

Som sakägare kallas Ni till sammanträdet.

Om Ni vid förrättningen förträds av ombud skall ombudet ha skriftlig fullmakt (se nedan eller bifogad blankett). Företrädare för bolag, förening e d skall ha registreringsbevis eller protokollsutdrag.

Uteblir sökanden från det första förrättningsammanträde till vilket han kallats, skall ansökningen anses återkallad, om inte sökanden anmält laga förfall eller det är uppenbart att han vidhåller ansökningen (4 kap 32 § fastighetsbildningslagen).

Enligt uppdrag

Eva Nilsson

FULLMAKT (får inte avskiljas från kallelsen)

Fullmakt för

Stefan Norberg

att vara ombud vid förrättningen (avsör även rätt att underteckna överenskommelser o d). Ombudet har rätt att sätta annan i sitt ställe. (Stryk det som inte gäller).

Ort och datum

Uppsala 1977-11-01

Namnteckning(ar)

Gerda Nilsson

Namnteckningen(arna) behöver inte bevitnas

FASTIGHETSBILDNINGSMYNDIGHETEN

Fastighetsbildningsmyndigheten
Svegs lantmäteridistrikt
Box 29
829 00 SVEG

Förrättningslantmätare,
Gunnar Vallin

KALLELSE

Datum:

1977-10-27

E skat och skr

 Akttbilaga 19,
21 60/77

Funäsdalen 8:103

85

Folke Callmer
Götavägen 9
752 36 UPPSALA

Förrättning

enligt anläggningslagen berörande Funäsdalen 8:3, 8:15 t o m 8:111, 28:8 m fl fastigheter i Tännäs socken, Härjedalens kommun.

Sammanträde hålls

datum	klockan	plats
1977-11-22	14.30	Allaktivitetshuset, Funäsdalen

Vid sammanträdet kommer att behandlas bl a

Inrättande av gemensamhetsanläggning avseende utfartsväg och andra vägar inom Kävans byggnadsplaneområde och i samband därmed bl a frågan om upplåtelse av erforderlig vägmark.

I anslutning till att förrättningen avslutas kommer sannolikt att hållas sammanträde för att bilda samfällighetsförening varvid bl a stadgar skall antas och styrelse väljas.

Som sakägare kallas Ni till sammanträdet.

Om Ni vid förrättningen företräds av ombud skall ombudet ha skriftlig fullmakt (se nedan eller bifogad blankett). Företrädare för bolag, förening e d skall ha registreringsbevis eller protokollsutdrag.

Uteblir sökanden från det första förrättningsammanträde till vilket han kallats, skall ansökningen anses återkallad, om inte sökanden anmält laga förfall eller det är uppenbart att han vidhåller ansökningen (4 kap 32 § fastighetsbildningslagen).

Enligt uppdrag

Eva Eriksson

FULLMAKT (får inte avskiljas från kallelsen)

Fullmakt för

Herr Stefan Norberg, Funäsdalen

att vara ombud vid förrättningen (avsår även rätt att underteckna överenskommelser o d). Ombudet har rätt att sätta sin egen i sitt ställe. (Stryk det som inte gäller).

Ort och datum

Uppsala 1977-11-20

Namnteckning(ar)

Folke Callmer

Namnteckning(arna) behöver inte bevitnas

Fastighetsbildningsmyndigheten
Svegs lantmäteridistrikt
Box 29
829 00 SVEG

Datum

Enhet och där

Bl 50/77

1977-10-27

Funäsdalen 6:108

91

Förätningslantmätare
Gunnar Vallin

Lars Hammarin

~~Stundagatan 49~~

KÅVAN 94

~~829 50 FUNÄSDALEN~~

82095 FUNÄSDALEN.

Förrättning

enligt anläggningslagen berörande Funäsdalen 8:5, 8:15 t o m 8:111, 28:8 m fl. fastigheter i Tännäs socken, Härjedalens kommun.

Sammanträde hålls

datum

klockan

plats

1977-11-22 14.30 Allaktivitetshuset, Funäsdalen

Vid sammanträdet kommer att behandlas bl a

Inrättande av gemensamhetsanläggning avseende utfartsväg och andra vägar inom Kåvans byggnadsplaneområde och i samband därmed bl a frågan om upplåtelse av erforderlig vägmark.

I anslutning till att förrättningen avslutas kommer sannolikt att hållas sammanträde för att bilda samfällighetsförening varvid bl a stadgar skall antas och styrelse väljas.

Som sakägare kallas Ni till sammanträdet.

Om Ni vid förrättningen företräds av ombud skall ombudet ha skriftlig fullmakt (se nedan eller bifogad blankett). Företrädare för bolag, förening e d skall ha registreringsbevis eller protokolisutdrag.

Uteblir sökanden från det första förrättningsammanträde till vilket han kallats, skall ansökningen anses återkallad, om inte sökanden anmält laga förfall eller det är uppenbart att han vidhåller ansökningen (4 kap 32 § fastighetsbildningslagen).

Enligt uppdrag

Eva Eriksson

FULLMAKT (får inte avskiljas från kallelsen)

Fullmakt för

STEFAN NORBERG

att vara ombud vid förrättningen (avser även rätt att underteckna överenskommelser o d). Ombudet har rätt att sätta annan i sitt ställe. (Stryk det som inte gäller).

Ort och datum

Östersund 11-11-77

Namnteckning(ar)

Lars Hammarin

Namnteckningen(arna) behöver inte bevitnas

75163
 Datum 11-03
 1977-10-27

Enhet och dnr 31 60/77

Fastighetsbildningsmyndigheten
 Svegs lantmäteridistrikt
 Box 29
 829 00 SVEG

Förrättningslantmätare
 Gunnar Vallin

Jan Örtelind
 Skogstorpsvägen 118
 SOLLENTUNA

Förrättning

enligt anläggningslagen berörande Funäsdalen 8:5, 8:15 t o m 8:111, 28:8 m fl fastigheter i Tännäs socken, Härjedalens kommun.

Sammanträde hålls

datum | klockan | plats

1977-11-22 14.30 Allaktivitetshuset, Funäsdalen

Vid sammanträdet kommer att behandlas bl a

Inrättande av gemensamhetsanläggning avseende utfartsväg och andra vägar inom Kävans byggnadsplansområde och i samband därmed bl a frågan om upplåtelse av erforderlig vägmark.

I anslutning till att förrättningen avslutas kommer sannolikt att hållas sammanträde för att bilda samfällighetsförening varvid bl a stadgar skall antas och styrelse väljas.

Som sakägare kallas Ni till sammanträdet.

Om Ni vid förrättningen företräds av ombud skall ombudet ha skriftlig fullmakt (se nedan eller bifogad blankett). Företrädare för bolag, förening e d skall ha registreringsbevis eller protokollsutdrag.

Uteblir sökanden från det första förrättningsammanträde till vilket han kallats, skall ansökningen anses återkallad, om inte sökanden anmält laga förfall eller det är uppenbart att han vidhåller ansökningen (4 kap 32 § fastighetsbildningslagen).

Enligt uppdrag

Eva Eriksson

FULLMAKT (får inte avskiljas från kallelsen)

Fullmakt för

Erlend Svensson

att vara ombud vid förrättningen (avser även rätt att underteckna överenskommelser o d). Ombudet har rätt att sätta annan i sitt ställe. (Stryk det som inte gäller).

Ort och datum

Stockholm den 9 nov. 1977

Namnteckning (för)

Jan Örtelind

Namnteckningen (arna) behöver inte bevitnas

Fastighetsbildningsmyndigheten
Svegs lantmäteridistrikt
Box 29
829 00 SVEG

1977-10-27

94

Funäsdalen 8:111

Förrättningslantmätare
Gunnar Vallin

Eva Andersson
Löpargatan 61
722 41 VÄSTERÅS

Förrättning

enligt anläggningslagen berörande Funäsdalen 8:3, 8:15 t o m 8:111, 28:8 m fl fastigheter i Tännäs socken, Härjedalens kommun.

Sammanträde hålls

datum	klockan	plats
1977-11-22	14.30	Allaktivitetshuset, Funäsdalen

Vid sammanträdet kommer att behandlas bl a

Inrättande av gemensamhetsanläggning avseende utfartsväg och andra vägar inom Kåvans byggnadsplaneområde och i samband därmed bl a frågan om upplåtelse av erforderlig vägmark.

I anslutning till att förrättningen avslutas kommer sannolikt att hållas sammanträde för att bilda samfällighetsförening varvid bl a stadgar skall antas och styrelse väljas.

Som sakägare kallas Ni till sammanträdet.

Om Ni vid förrättningen företräds av ombud skall ombudet ha skriftlig fullmakt (se nedan eller bifogad blankett). Företrädare för bolag, förening e d skall ha registreringsbevis eller protokollsutdrag.

Uteblir sökanden från det första förrättningsammanträde till vilket han kallats, skall ansökningen anses återkallad, om inte sökanden anmält laga förfall eller det är uppenbart att han vidhåller ansökningen (4 kap 32 § fastighetsbildningslagen).

Enligt uppdrag

Eva Andersson

FULLMAKT (får inte avskiljas från kallelsen)

Fullmakt för

Rolf Agren

att vara ombud vid förrättningen (avser även rätt att underteckna överenskommelser o d). Ombudet har rätt att sätta annan i sitt ställe. (Stryk det som inte gäller).

Ort och datum

771104

Namnteckning(ar)

Eva Andersson

Namnteckningen(arna) behöver inte bevitnas

Fastighetsbildningsmyndigheten
Svegs lantmäteridistrikt
Box 29
829 00 SVEG

Datum

Enhet och där

60/77

1977-10-27

Funäsdalen 10:3

97

Förrättningslantmätare
Gunnar Vallin

Ingeborg Charlotta Wagenius
Box 179
820 95 FUNÄSDALEN

Förrättning

enligt anläggningslagen berörande Funäsdalen 8:3, 8:15 t o m 8:111, 28:8 m fl fastigheter i Tännäs socken, Härjedalens kommun.

Sammanträde hålls

datum

klockan

plats

1977-11-22 14.30 Allaktivitetshuset, Funäsdalen

Vid sammanträdet kommer att behandlas bl a

Inrättande av gemensamhetsanläggning avseende utfartsväg och andra vägar inom Kåvans byggnadsplaneområde och i samband därmed bl a frågan om upplåtelse av erforderlig vägmark.

I anslutning till att förrättningen avslutas kommer sannolikt att hållas sammanträde för att bilda samfällighetsförening varvid bl a stadgar skall antas och styrelse väljas.

Som sakkägare kallas Ni till sammanträdet.

Om Ni vid förrättningen företräds av ombud skall ombudet ha skriftlig fullmakt (se nedan eller bifogad blankett). Företrädare för bolag, förening e d skall ha registreringsbevis eller protokollsutdrag.

Uteblir sökanden från det första förrättningsammanträde till vilket han kallats, skall ansökningen anses återkallad, om inte sökanden anmält laga förfall eller det är uppenbart att han vidhåller ansökningen (4 kap 32 § fastighetsbildningslagen).

Enligt uppdrag

Eva Eriksson

FULLMAKT (får inte avskiljas från kallelsen)

Fullmakt för

Ingeborg Wagenius

att vara ombud vid förrättningen (avser även rätt att underteckna överenskommelser o d). Ombudet har rätt att sätta annan i sitt ställe. (Stryk det som inte gäller).

Ort och datum

Funäsdalen 22/11

Namnteckning(ar)

Ingeborg Wagenius

Namnteckningen(ar) behöver inte bevitnas

FASTIGHETSBLDNINGSMYNDIGHETEN

Fastighetsbildningsmyndigheten
Svegs lantmäteridistrikt
Box 29
829 00 SVEG

Förrättningslantmätare
Gunnar Vallin

KALLELSE

Datum

1977-10-27

Enhet och dnr

Aktbilaga 24.
71 60/77

Byggnad & Funäsdalen 28:8

103

Stig Olof Bergqvist
Stegvägen 9
810 10 TOHSÄKER

Förrättning

enligt anläggningslagen berörande Funäsdalen 8:3, 8:15 t o m 8:111, 28:8 m fl fastigheter i Tännäs socken, Härjedalens kommun.

Sammanträde hålls

datum

klockan

plats

1977-11-22 14.30 Allaktivitetshuset, Funäsdalen

Vid sammanträdet kommer att behandlas bl a

Inrättande av gemensamhetsanläggning avseende utfartsväg och andra vägar inom Kåvans byggnadsplaneområde och i samband därmed bl a frågan om upplåtelse av erforderlig vägmark.

I anslutning till att förrättningen avslutas kommer sannolikt att hållas sammanträde för att bilda samfällighetsförening varvid bl a stadgar skall antas och styrelse väljas.

Som sakägare kallas Ni till sammanträdet.

Om Ni vid förrättningen företräds av ombud skall ombudet ha skriftlig fullmakt (se nedan eller bifogad blankett). Företrädare för bolag, förening e d skall ha registreringsbevis eller protokollsutdrag.

Uteblir sökanden från det första förrättningsammanträde till vilket han kallats, skall ansökningen anses återkallad, om inte sökanden anmält laga förfall eller det är uppenbart att han vidhåller ansökningen (4 kap 32 § fastighetsbildningslagen).

Enligt uppdrag

Eva Eriksson

FULLMAKT (får inte avskiljas från kallelsen)

Fullmakt för

Gunnar Bergqvist

att vara ombud vid förrättningen (avser även rätt att underteckna överenskommelser o d). Ombudet har rätt att sätta annan i sitt ställe. (Stryk det som inte gäller).

Ort och datum

Bodäs 1977-11-17

Namnteckning(er)

Stig O. Bergqvist

Namnteckningen(arna) behöver inte bevitnas

Fastighetsbildningsmyndigheten
Svegs lantmäteridistrikt
Box 29
829 00 SVEG

Förrättningslantmätare
Gunnar Vallin

10-27

Funäsdalen 28:8

102

Bödeboet efter Gorda Elvira Berg-
qvist f Jonsson
c/o nätn man Gunnar Bergqvist
Stogvigen 9
810 10 FÖRSÄKER

Förrättning

enligt anläggningslagen berörande Funäsdalen 8:3, 8:15 t o m
8:111, 28:8 m fl fastigheter i Fännäs socken, Härjedalens
kommun.

Sammanträde hålls

datum | klockan | plats

1977-11-22 14.30 Allaktivitetshuset, Funäsdalen

Vid sammanträdet kommer att behandlas bl a

Inrättande av gemensamhetsanläggning avseende utfartsväg
och andra vägar inom Kåvans byggnadsplaneområde och i
samband därmed bl a frågan om upplåtelse av erforderlig
vägmark.

I anslutning till att förrättningen avslutas kommer sannolikt
att hållas sammanträde för att bilda samfällighetsförening
varvid bl a stadgar skall antas och styrelse väljas.

Som sakägare kallas Ni till sammanträdet.

Om Ni vid förrättningen företräds av ombud skall ombudet ha skriftlig fullmakt (se nedan eller bifogad
blankett). Företrädare för bolag, förening e d skall ha registreringsbevis eller protokollsutdrag.

Uteblir sökanden från det första förrättningssammanträde till vilket han kallats, skall ansöknigen an-
ses återkallad, om inte sökanden anmält laga förfall eller det är uppenbart att han vidhåller ansöknigen
(4 kap 32 § fastighetsbildningslagen).

Enligt uppdrag

Eva Eriksson

FULLMAKT (får inte avskiljas från kallelsen)

Fullmakt för

Gunnar Bergqvist

att vara ombud vid förrättningen (avser även rätt att underteckna överenskommelser o d). Ombudet
har rätt att sätta annan i sitt ställe. (Stryk det som inte gäller).

Ort och datum

Försölen den 22/11-77.

Namnteckning(ar)

Mai Bergqvist

Namnteckningen(arna) behöver inte bevitnas

FASTIGHETSBLDNINGSMYNDIGHETEN

KALLELSE

Aktbilaga

26

Datum

Enhet och dnr

Bl 60/77

Fastighetsbildningsmyndigheten
Svegs lantmäteridistrikt
Box 29
829 00 SVEG

1977-10-27

Funäsdalen 28:8

102

Förrättningslantmätare
Gunnar Vallin

Uddeboet efter Gorda Elvira Berg-
qvist f Jonsson
c/o nätn man Gunnar Bergqvist
Stegvägen 9
810 10 ROSÄKER

Förrättning

enligt anläggningslagen berörande Funäsdalen 8:3, 8:15 t o m
8:111, 28:8 m fl fastigheter i Tännäs socken, Härjedalens
kommun.

Sammanträde hålls

datum	klockan	plats
1977-11-22	14.30	Allaktivitetshuset, Funäsdalen

Vid sammanträdet kommer att behandlas bl a

Inrättande av gemensamhetsanläggning avseende utfartsväg
och andra vägar inom Kåvans byggnadsplaneområde och i
samband därmed bl a frågan om upplåtelse av erforderlig
vägmark.

I anslutning till att förrättningen avslutas kommer sannolikt
att hållas sammanträde för att bilda samfällighetsförening
varvid bl a stadgar skall antas och styrelse väljas.

Som sakägare kallas Ni till sammanträdet.

Om Ni vid förrättningen företräds av ombud skall ombudet ha skriftlig fullmakt (se nedan eller bifogad blankett). Företrädare för bolag, förening e d skall ha registreringsbevis eller protokollsutdrag.

Uteblir sökanden från det första förrättningsammanträde till vilket han kallats, skall ansökningsen anses återkallad, om inte sökanden anmält laga förfall eller det är uppenbart att han vidhåller ansökningsen (4 kap 32 § fastighetsbildningslagen).

Enligt uppdrag

Eva Eriksson

FULLMAKT (får inte avskiljas från kallelsen)

Fullmakt för
Gunnar Bergqvist.

att vara ombud vid förrättningen (avser även rätt att underteckna överenskommelser o d). Ombudet har rätt att sätta annan i sitt ställe. (Stryk det som inte gäller).

Ort och datum

Gävle 1977.11.19

Namnsteckning(ar)

Lif Andersson

Namnsteckning(en) behövs inte bevitnas

FASTIGHETSBLDNINGSMYNDIGHETEN

Fastighetsbildningsmyndigheten
Svegs lantmäteridistrikt
Box 29
829 00 SVEG

Förrättningslantmätare
Gunnar Vallin

KALLELSE

Datum

Enhet och dnr

Aktbilaga

Bl 60/77

102

1977-10-27

Funäsdalen 2818

Dödsboet efter Gorda Elvira Berg-
qvist f Jonsson

Förrättning

enligt anläggningslagen berörande Funäsdalen 8:3, 8:15 t o m
8:111, 26:8 m fl fastigheter i Fännäs socken, Härjedalens
kommun.

Sammanträde hålls

datum	klockan	plats
1977-11-22	14.30	Allaktivitetshuset, Funäsdalen

Vid sammanträdet kommer att behandlas bl a

Inrättande av gemensamhetsanläggning avseende utfartsväg
och andra vägar inom Kåvans byggnadsplaneområde och i
samband därmed bl a frågan om upplåtelse av erforderlig
vägmark.

I anslutning till att förrättningen avslutas kommer sannolikt
att hållas sammanträde för att bilda samfällighetsförening
varvid bl a stadgar skall antas och styrelse väljas.

Som sakägare kallas Ni till sammanträdet.

Om Ni vid förrättningen företräds av ombud skall ombudet ha skriftlig fullmakt (se nedan eller bifogad blankett). Företrädare för bolag, förening e d skall ha registreringsbevis eller protokollsutdrag.

Uteblir sökanden från det första förrättningsammanträde till vilket han kallas, skall ansökningsen anses återkallad, om inte sökanden anmält laga förfall eller det är uppenbart att han vidhåller ansökningsen (4 kap 32 § fastighetsbildningslagen).

Enligt uppdrag

Eva Eriksson

FULLMAKT (får inte avskiljas från kallelsen)

Fullmakt för

Sif Margareta Westberg

att vara ombud vid förrättningen (avser även rätt att underteckna överenskommelser o d). Ombudet har rätt att sätta annan i sitt ställe. (Stryk det som inte gäller).

Ort och datum

Malmö 77.11.20

Namnteckning(ar)

Göte Blom

Namnteckning(arna) behöver inte bevitnas

FASTIGHETSBLDNINGSMYNDIGHETEN

Fastighetsbildningsmyndigheten
Svegs lantmäteridistrikt
Box 29
829 00 SVEG

Förrättningslantmätare
Gunnar Vallin

KALLELSE

Datum

1977-10-27

Enhet och dnr

Aktbilaga 28.
E1 60/77

Samf mark för Melnagens, Funäs-
dalens m fl byars skiftealag

105

Samf förv ordf
Erik Thomsson
820 84 TÄNNÄS

Förrättning

enligt anläggningslagen berörande Funäsdalen 8:3, 8:15 t o m
8:111, 28:8 m fl fastigheter i Tännäs socken, Härjedalens
kommun.

Sammanträde hålls

datum

klockan

plats

1977-11-22 14.30 Allaktivitetshuset, Funäsdalen

Vid sammanträdet kommer att behandlas bl a

Inrättande av gemensamhetsanläggning avseende utfartsväg
och andra vägar inom Kåvans byggnadsplaneområde och i
samband därmed bl a frågan om upplåtelse av erforderlig
vägmark.

I anslutning till att förrättningen avslutas kommer sannolikt
att hållas sammanträde för att bilda samfällighetsförening
varvid bl a stadgar skall antas och styrelse väljas.

Som sakägare kallas Ni till sammanträdet.

Om Ni vid förrättningen företräds av ombud skall ombudet ha skriftlig fullmakt (se nedan eller bifogad
blankett). Företrädare för bolag, förening e d skall ha registreringsbevis eller protokollsutdrag.

Uteblir sökanden från det första förrättningssammanträde till vilket han kallats, skall ansökningen an-
ses återkallad, om inte sökanden anmält laga förfall eller det är uppenbart att han vidhåller ansökningen
(4 kap 32 § fastighetsbildningslagen).

Enligt uppdrag

Eva Eriksson

FULLMAKT (får inte avskiljas från kallelsen)

Fullmakt för

Gunnar Busk

att vara ombud vid förrättningen (avser även rätt att underteckna överenskommelser o d). Ombudet
har rätt att sätta annan i sitt ställe. (Stryk det som inte gäller).

Ort och datum

Tännäs 20-11-77

Namnteckning(ar)

Erik L. Thomsson

Namnteckningen(arna) behöver inte bevitnas



STATENS VÄGVERK

PROTOKOLL

Aktbilaga 29

Dnr ZI 60/77

Organhet

Datum

Paragraf

Registreringsnummer

VFZk, bd Kent Larsson

1977-02-16

24

Beslöts att bemyndiga ingenjören Erik Jacobsson, Östersund, att från och med den 1 januari 1977 och tills vidare i mål inför ägodelningsrätt och vid lantmåteriförrättningar enligt lagen om enskilda vägar representera vägförvaltningen.

VV Aö 1142. Utgåva 1. 72.09. 25 000 set & 2 ex. (1 d VV AP 1109:1 och VV AP 1109:2) Sr Carlsson Varberg 722203 ALLF 430 72 096

Beslut

Datum

1977-02-17

Namn

Olli Andersson

Att kopian överensstämmer med originalet betygas

Guuna Kallin

174
Annika Sjöström
Bisittargåtan 35
126 59 HÄGERSTEN

Aktbilaga 30

Dnr Z1 60/77.

FULLMAKT

Härmed medger jag min make, Ove Sjöström, rätt att, vid samfällighetsmöte i Funäsdalen 1978.01.27 avseende bildande av vägförening m m, föra min talan. Denna rätt inkluderar även att, vid eventuella voteringar, rösta för min räkning.

Hägersten 1978.01.25

Annika Sjöström

Anna Kristina (Annika) Sjöström